

令和6年度 県管理河川”水防情報”（豊川市〈北上〉）

【豊川市（北上） 施設内訳】

水防倉庫（県）	0箇所
重要水防箇所（重要度A）	0箇所
重要水防箇所（重要度B）	0箇所
重要水防箇所（重要度C）	0箇所
排水調整対象ポンプ場	0箇所
水位・潮位観測局	1箇所
水防警報発令河川	なし
水防警報発令海岸	なし

<特記事項>

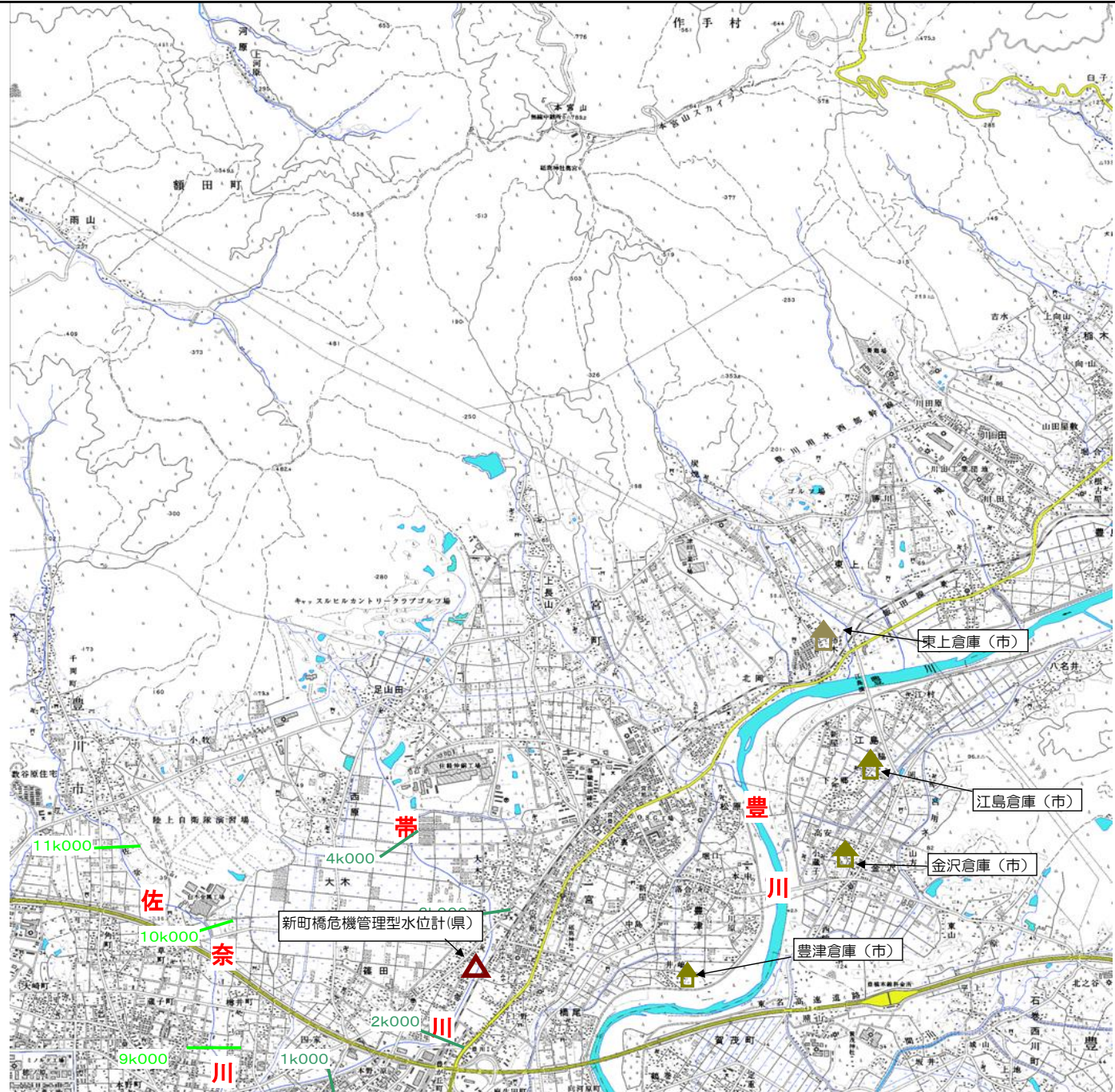
【記載事項】

[建設事務所名：表番号（河川名）]
位置<河川距離標>（選定理由）

施設名称（施設管理者）

【凡例】

水防倉庫（県）	
水防倉庫（水防管理団体）	
重要水防箇所（重要度A）	
重要水防箇所（重要度B）	
重要水防箇所（重要度C）	
排水調整対象ポンプ場	
水位・潮位観測局	
水防警報発令河川・海岸	



令和6年度 県管理河川”水防情報”（豊川市〈北〉）

【豊川市(北) 施設内訳】

水防倉庫(県)	0箇所
重要水防箇所(重要度A)	0箇所
重要水防箇所(重要度B)	0箇所
重要水防箇所(重要度C)	0箇所
排水調整対象ポンプ場	0箇所
水位・潮位観測局	2箇所
水防警報発令河川	なし
水防警報発令海岸	なし

<特記事項>

【音羽川水位観測局(国府)】

豊川市森町

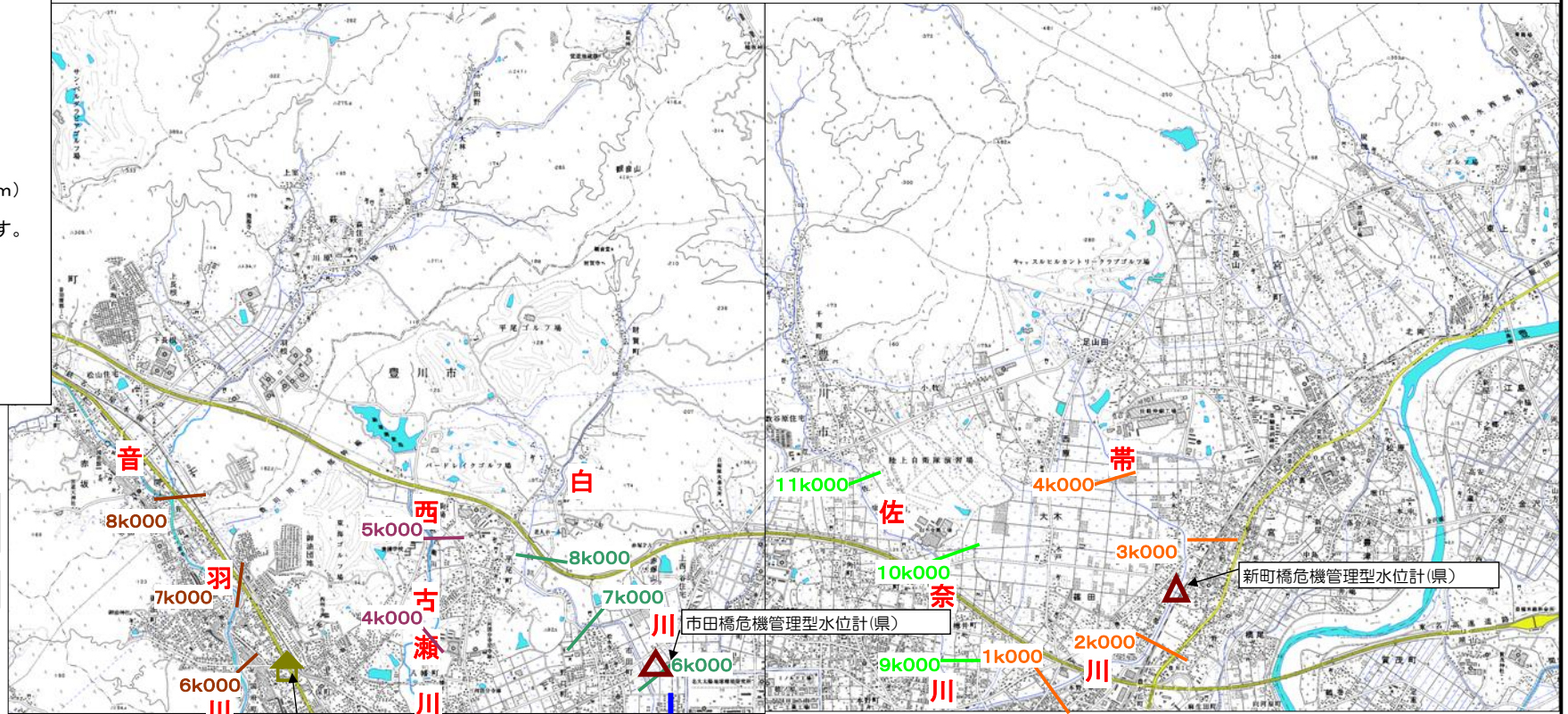
堤防高	: 3.35m
氾濫危険水位	: 2.70m
避難判断水位	: 2.40m
出動水位	: 2.15m
氾濫注意水位	: 1.85m
(零点高)	: TP11.58m

※TPは、東京湾中等潮位を表します。

【記載事項】

[建設事務所名:表番号(河川名)]
位置<河川距離標>(選定理由)

施設名称(施設管理者)



消防署西分署倉庫(市)

【凡例】

水防倉庫(県)	
水防倉庫(水防管理団体)	
重要水防箇所(重要度A)	
重要水防箇所(重要度B)	
重要水防箇所(重要度C)	
排水調整対象ポンプ場	
水位・潮位観測局	
水防警報発令河川・海岸	

令和6年度 県管理河川”水防情報”（豊川市〈南〉）

【豊川市(南) 施設内訳】

水防倉庫(県)	0箇所
重要水防箇所(重要度A)	2箇所
重要水防箇所(重要度B)	5箇所
重要水防箇所(重要度C)	2箇所
排水調整対象ポンプ場	0箇所
水位・潮位観測局	6箇所
水防警報発令河川	なし
水防警報発令海岸	三河湾沿岸

<特記事項>

【音羽川水位観測局(国府)】

豊川市森町

堤防高	: 3. 35m
氾濫危険水位	: 2. 70m
避難判断水位	: 2. 40m
出動水位	: 2. 15m
氾濫注意水位	: 1. 85m
(零点高	: TP11. 58m)

【佐奈川水位観測局(佐土)】

豊川市佐土町

堤防高	: 3. 75m
氾濫危険水位	: 2. 80m
避難判断水位	: 2. 45m
出動水位	: 2. 40m
氾濫注意水位	: 2. 15m
(零点高	: TP16. 13m)

※TPは、東京湾中等潮位を表します。

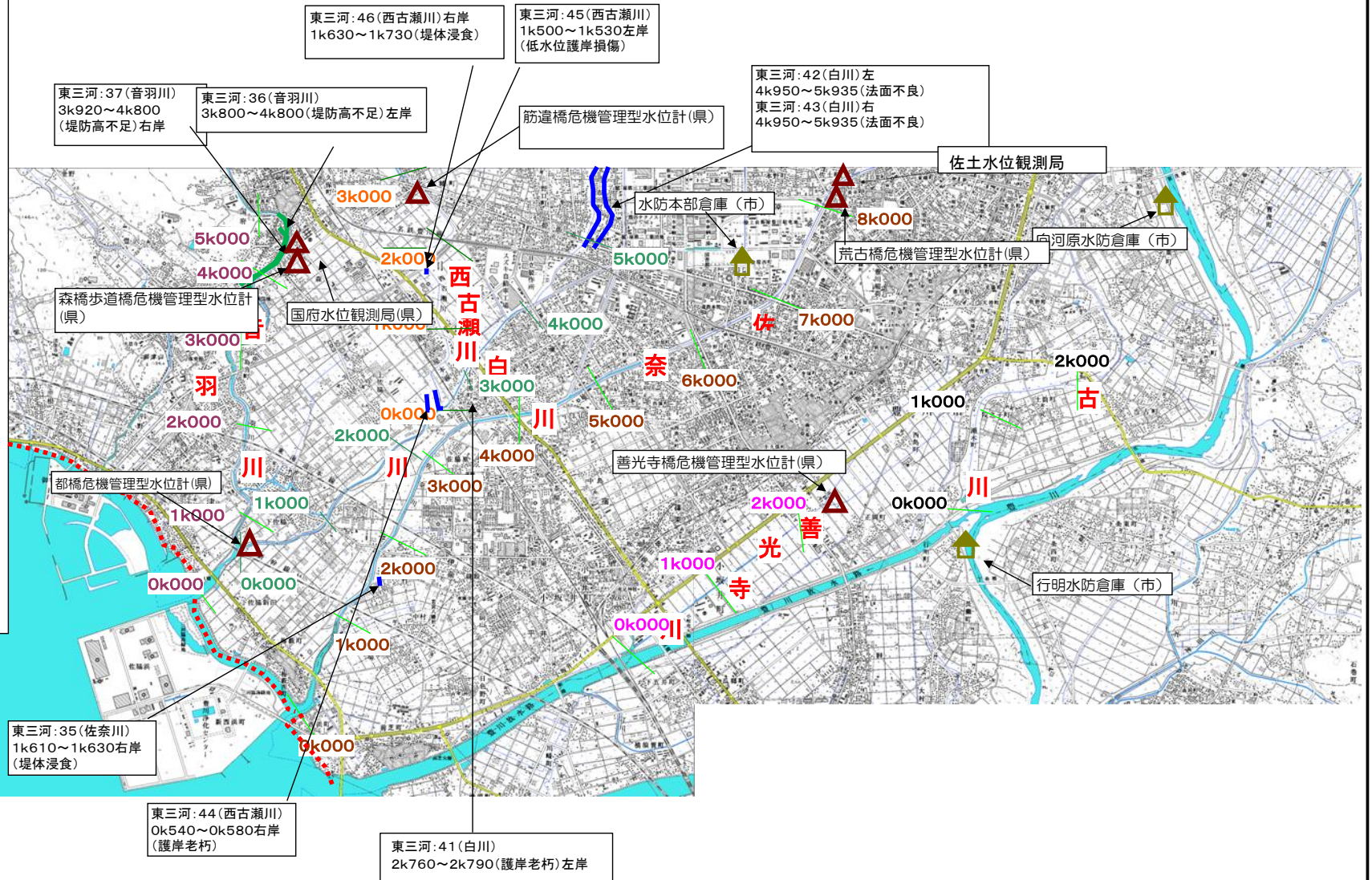
【記載事項】

[建設事務所名:表番号(河川名)]
位置<河川距離標>(選定理由)

施設名称(施設管理者)

【凡例】

水防倉庫(県)	
水防倉庫(水防管理団体)	
重要水防箇所(重要度A)	
重要水防箇所(重要度B)	
重要水防箇所(重要度C)	
排水調整対象ポンプ場	
水位・潮位観測局	
水防警報発令河川・海岸	



令和6年度 県管理河川”水防情報”（豊川市〈旧音羽町〉）

【豊川市（旧音羽町）

施設内訳

水防倉庫(県)	0箇所
重要水防箇所(重要度A)	1箇所
重要水防箇所(重要度B)	3箇所
重要水防箇所(重要度C)	1箇所
排水調整対象ポンプ場	0箇所
水位・潮位観測局	0箇所
水防警報発令河川	なし
水防警報発令海岸	なし

<特記事項>

【音羽川水位観測局(国府)】

豊川市森町	
堤防高	: 3. 35m
氾濫危険水位	: 2. 70m
避難判断水位	: 2. 40m
出動水位	: 2. 15m
氾濫注意水位	: 1. 85m
(零点高	: TP11. 58m)

※TPは、東京湾中等潮位を表します。

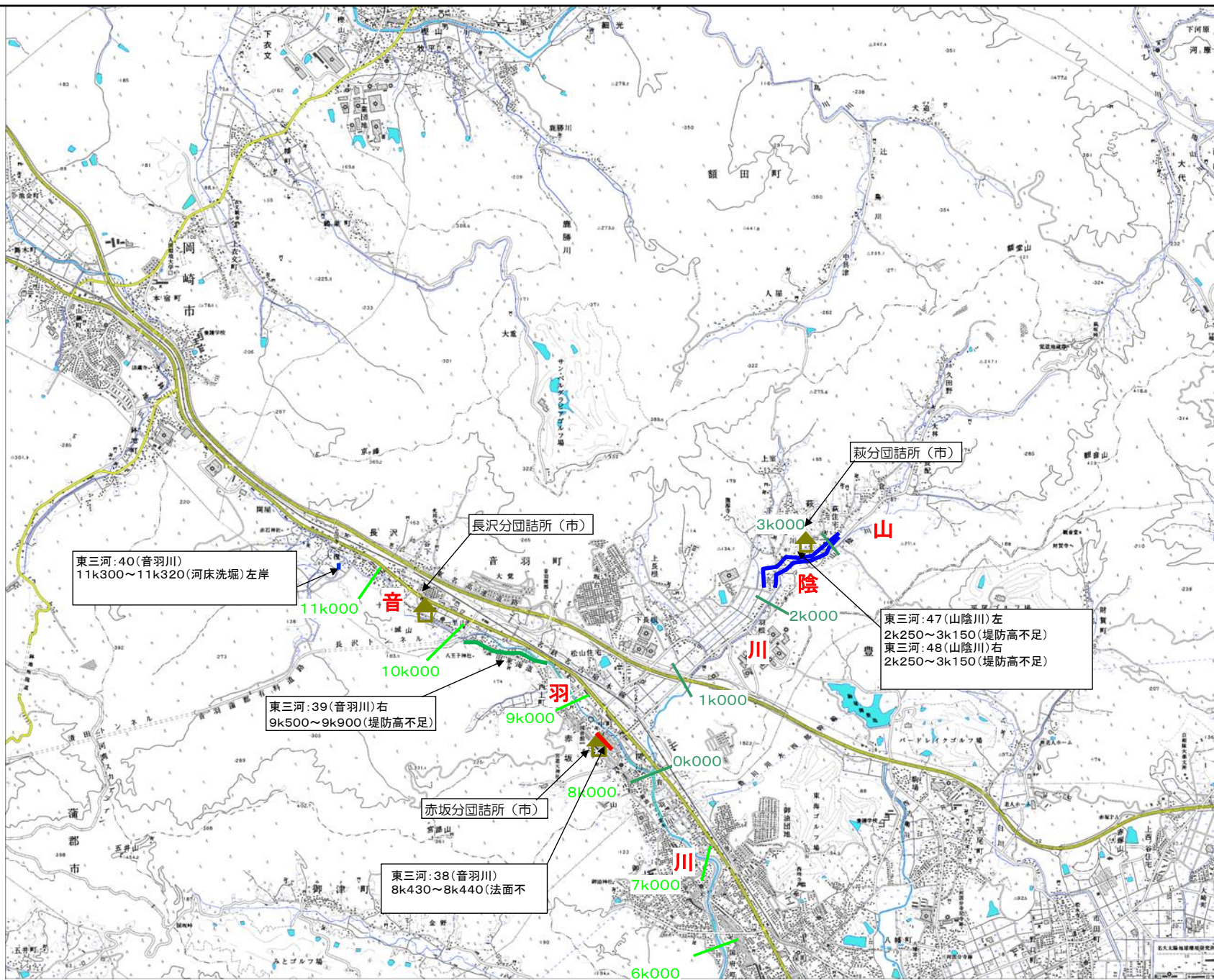
【記載事項】

[建設事務所名:表番号(河川名)]
位置<河川距離標>(選定理由)

施設名称(施設管理者)

【凡例】

水防倉庫(県)	
水防倉庫(水防管理団体)	
重要水防箇所(重要度A)	
重要水防箇所(重要度B)	
重要水防箇所(重要度C)	
排水調整対象ポンプ場	
水位・潮位観測局	
水防警報発令河川・海岸	



令和6年度 県管理河川”水防情報”（豊川市(旧御津町)）

【豊川市(旧御津町)】

施設内訳

水防倉庫(県)	0箇所
重要水防箇所(重要度A)	1箇所
重要水防箇所(重要度B)	0箇所
重要水防箇所(重要度C)	0箇所
排水調整対象ポンプ場	0箇所
水位・潮位観測局	1箇所
水防警報発令河川	なし
水防警報発令海岸	三河湾沿岸

<特記事項>

【音羽川水位観測局(国府)】

豊川市森町

堤防高	: 3.35m
氾濫危険水位	: 2.70m
避難判断水位	: 2.40m
出動水位	: 2.15m
氾濫注意水位	: 1.85m
(零点高	: TP11.58m)









※TPは、東京湾中等潮位を表します。

【記載事項】

[建設事務所名:表番号(河川名)]
位置<河川距離標>(選定理由)

施設名称(施設管理者)

【凡例】

- 水防倉庫(県) 
- 水防倉庫(水防管理団体) 
- 重要水防箇所(重要度A) 
- 重要水防箇所(重要度B) 
- 重要水防箇所(重要度C) 
- 排水調整対象ポンプ場 
- 水位・潮位観測局 
- 水防警報発令河川・海岸 



令和6年度 県管理河川”水防情報”（豊川市〈旧小坂井町西〉）

【豊川市（旧小坂井町西）
施設内訳】

水防倉庫(県)	0箇所
重要水防箇所(重要度A)	0箇所
重要水防箇所(重要度B)	2箇所
重要水防箇所(重要度C)	0箇所
排水調整対象ポンプ場	0箇所
水位・潮位観測局	0箇所
水防警報発令河川	なし
水防警報発令海岸	なし

<特記事項>

【佐奈川水位観測局(佐土)】

豊川市佐土町

堤防高	:3.75m
氾濫危険水位	:2.80m
避難判断水位	:2.45m
出動水位	:2.40m
氾濫注意水位	:2.15m
(零点高	:TP16.13m)

※TPは、東京湾中等潮位を表します。

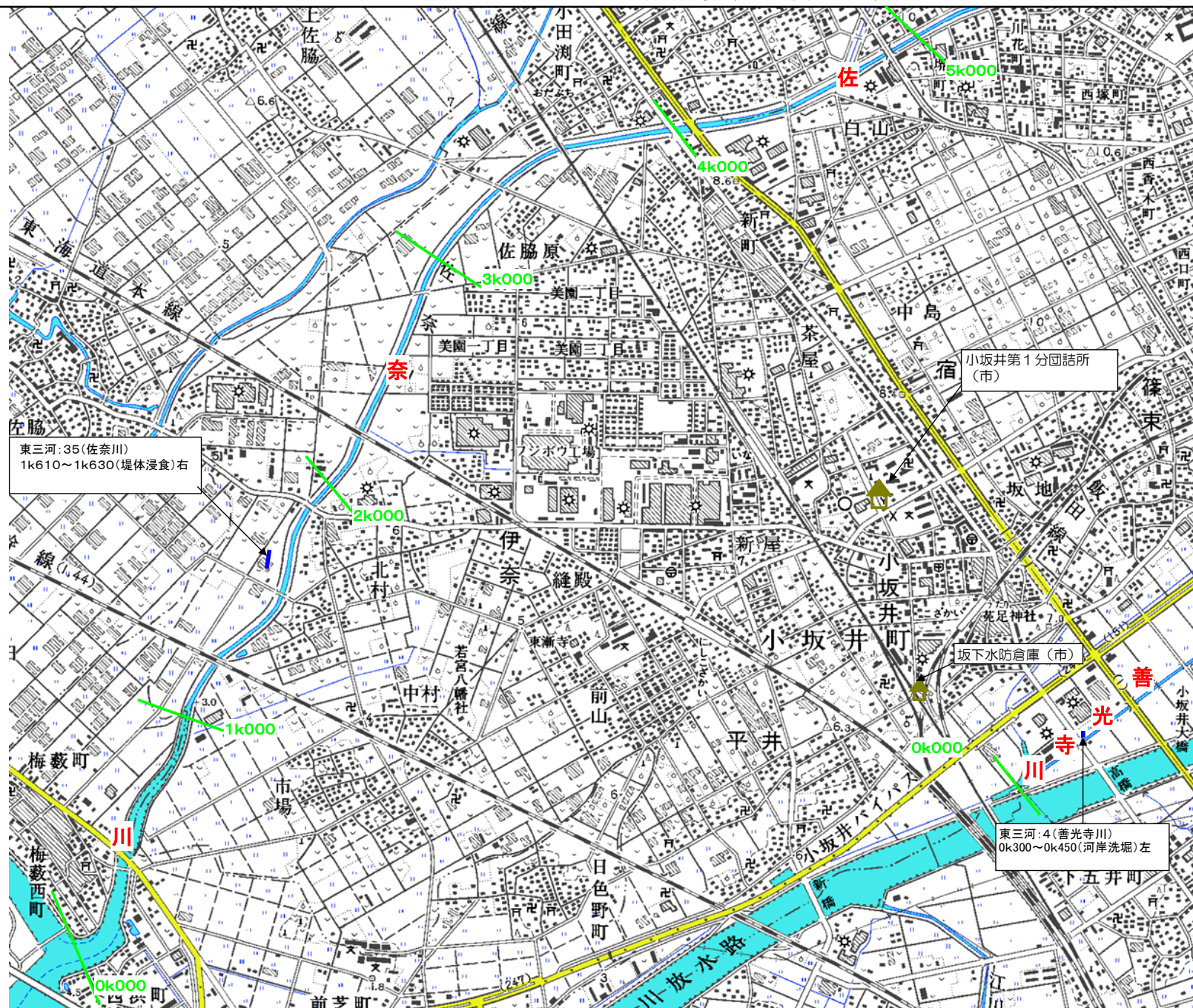
【記載事項】

[建設事務所名:表番号(河川名)]
位置<河川距離標>(選定理由)

施設名称(施設管理者)

【凡例】

水防倉庫(県)	
水防倉庫(水防管理団体)	
重要水防箇所(重要度A)	
重要水防箇所(重要度B)	
重要水防箇所(重要度C)	
排水調整対象ポンプ場	
水位・潮位観測局	
水防警報発令河川・海岸	



令和6年度 県管理河川”水防情報”（豊川市〈旧小坂井町東〉）

【豊川市（旧 小坂井町 東）
施設内訳】

水防倉庫(県) 0箇所
 重要水防箇所(重要度A) 0箇所
 重要水防箇所(重要度B) 0箇所
 重要水防箇所(重要度C) 0箇所
 排水調整対象ポンプ場 0箇所
 水位・潮位観測局 1箇所
 水防警報発令河川 なし
 水防警報発令海岸 三河湾沿岸

<特記事項>

【音羽川水位観測局(国府)】

豊川市森町
 堤防高；3. 35m
 氾濫危険水位；2. 70m
 避難判断水位；2. 40m
 出動水位；2. 15m
 氾濫注意水位；1. 85m
 (零点高；TP11. 58m)

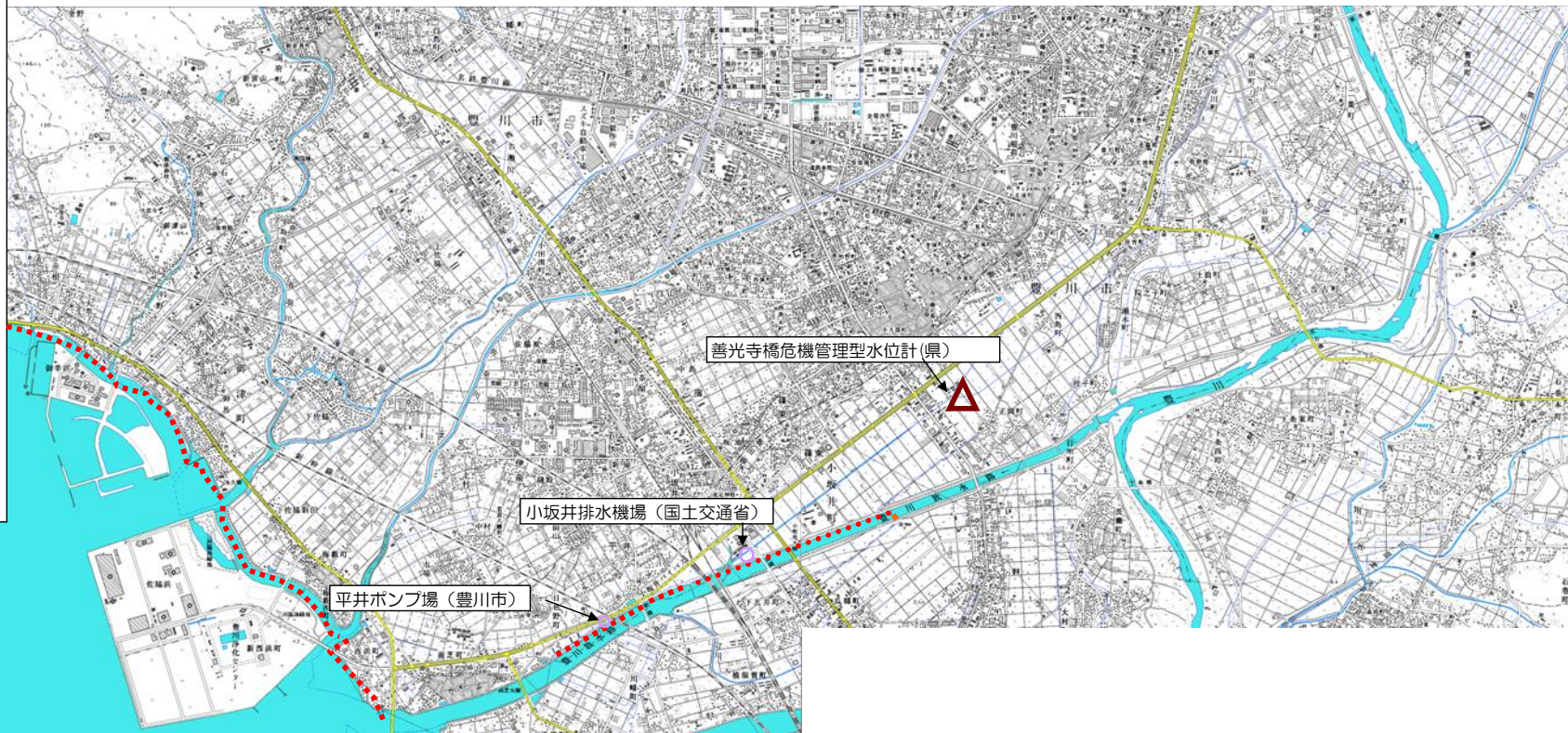
【佐奈川水位観測局(佐土)】

豊川市佐土町
 堤防高；3. 75m
 氾濫危険水位；2. 80m
 避難判断水位；2. 45m
 出動水位；2. 40m
 氾濫注意水位；2. 15m
 (零点高；TP16. 13m)








【記載事項】

[建設事務所名：表番号（河川名）]
 位置<河川距離標>（選定理由）

施設名称（施設管理者）



【凡例】

水防倉庫(県) 
 水防倉庫(水防管理団体) 
 重要水防箇所(重要度A) 
 重要水防箇所(重要度B) 
 重要水防箇所(重要度C) 
 排水調整対象ポンプ場 
 水位・潮位観測局 
 水防警報発令河川・海岸 