

令和6年度 県管理河川”水防情報”（田原市〈中〉）

【田原市(中) 施設内訳】

水防倉庫(県)	0箇所
重要水防箇所(重要度A)	2箇所
重要水防箇所(重要度B)	0箇所
重要水防箇所(重要度C)	0箇所
排水調整対象ポンプ場	0箇所
水位・潮位観測局	1箇所
水防警報発令河川	なし
水防警報発令海岸	三河湾沿岸

<特記事項>

【汐川水位観測局(柳町)】

田原市柳町	
堤防高	; TP 3. 20m
氾濫危険水位	; TP 2. 60m
出動水位	; TP 1. 90m
氾濫注意水位	; TP 1. 50m

※TPは、東京湾中等潮位を表します。

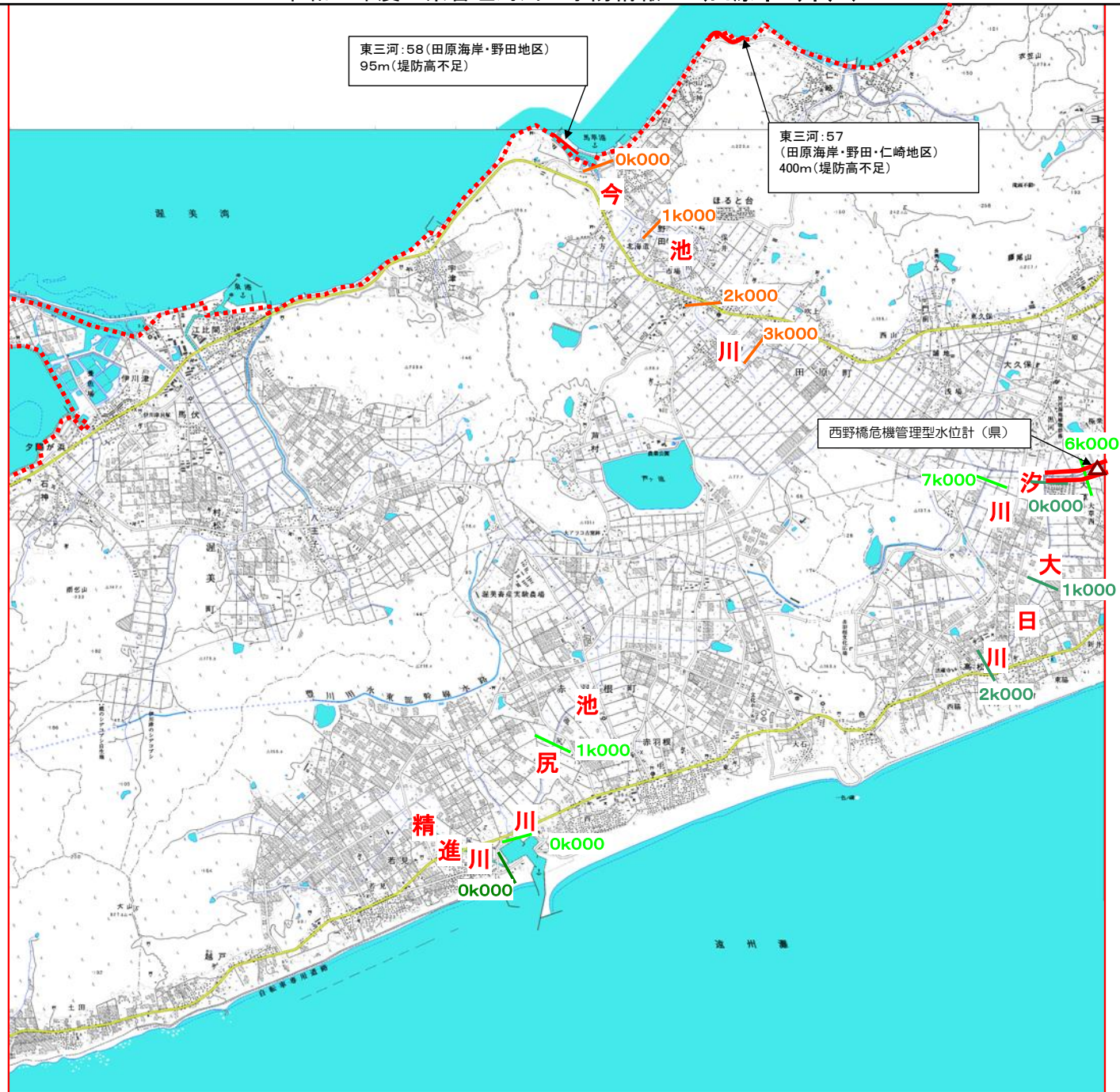
【記載事項】

[建設事務所名:表番号(河川名)]
位置<河川距離標>(選定理由)

施設名称(施設管理者)

【凡例】

水防倉庫(県)	
水防倉庫(水防管理団体)	
重要水防箇所(重要度A)	
重要水防箇所(重要度B)	
重要水防箇所(重要度C)	
排水調整対象ポンプ場	
水位・潮位観測局	
水防警報発令河川・海岸	



令和6年度 県管理河川”水防情報”（田原市〈東上〉）

【田原市（東上） 施設内訳】

水防倉庫（県）	0箇所
重要水防箇所（重要度A）	1箇所
重要水防箇所（重要度B）	0箇所
重要水防箇所（重要度C）	0箇所
排水調整対象ポンプ場	0箇所
水位・潮位観測局	0箇所
水防警報発令河川	なし
水防警報発令海岸	三河湾沿岸

<特記事項>

【汐川水位観測局（柳町）】

田原市柳町	
堤防高	; TP 3. 20m
氾濫危険水位	; TP 2. 60m
出動水位	; TP 1. 90m
氾濫注意水位	; TP 1. 50m

※TPは、東京湾中等潮位を表します。

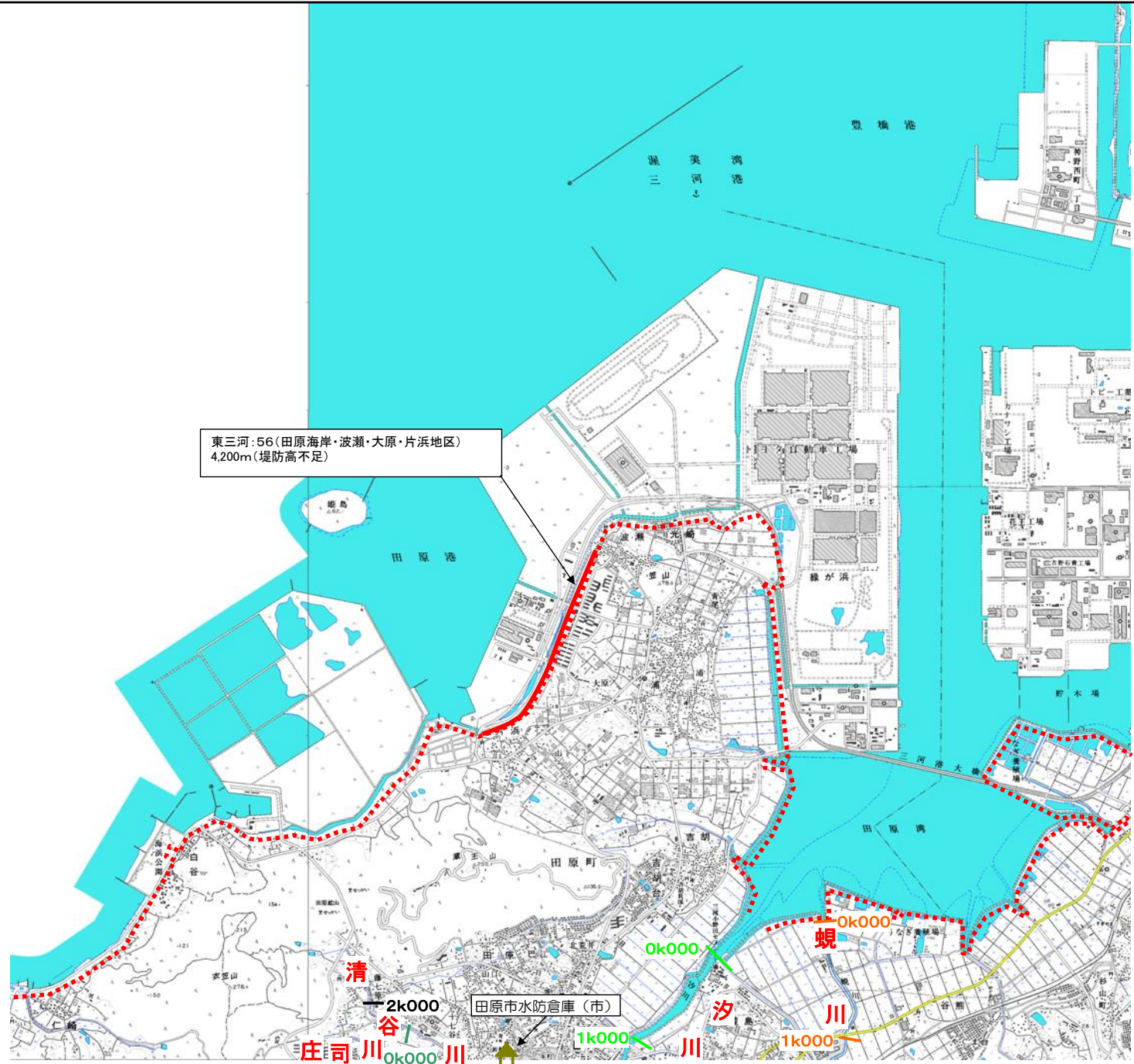
【記載事項】

[建設事務所名：表番号（河川名）]
位置<河川距離標>（選定理由）

施設名称（施設管理者）

【凡例】

水防倉庫（県）	
水防倉庫（水防管理団体）	
重要水防箇所（重要度A）	
重要水防箇所（重要度B）	
重要水防箇所（重要度C）	
排水調整対象ポンプ場	
水位・潮位観測局	
水防警報発令河川・海岸	



令和6年度 県管理河川”水防情報” (田原市〈東下〉)

【田原市(東下) 施設内訳】

水防倉庫(県)	1箇所
重要水防箇所(重要度A)	3箇所
重要水防箇所(重要度B)	1箇所
重要水防箇所(重要度C)	0箇所
排水調整対象ポンプ場	0箇所
水位・潮位観測局	3箇所
水防警報発令河川	なし
水防警報発令海岸	なし

<特記事項>

【汐川水位観測局(柳町)】

田原市柳町	
堤防高	: TP 3. 20m
氾濫危険水位	: TP 2. 60m
出動水位	: TP 1. 90m
氾濫注意水位	: TP 1. 50m

※TPは、東京湾中等潮位を表します。

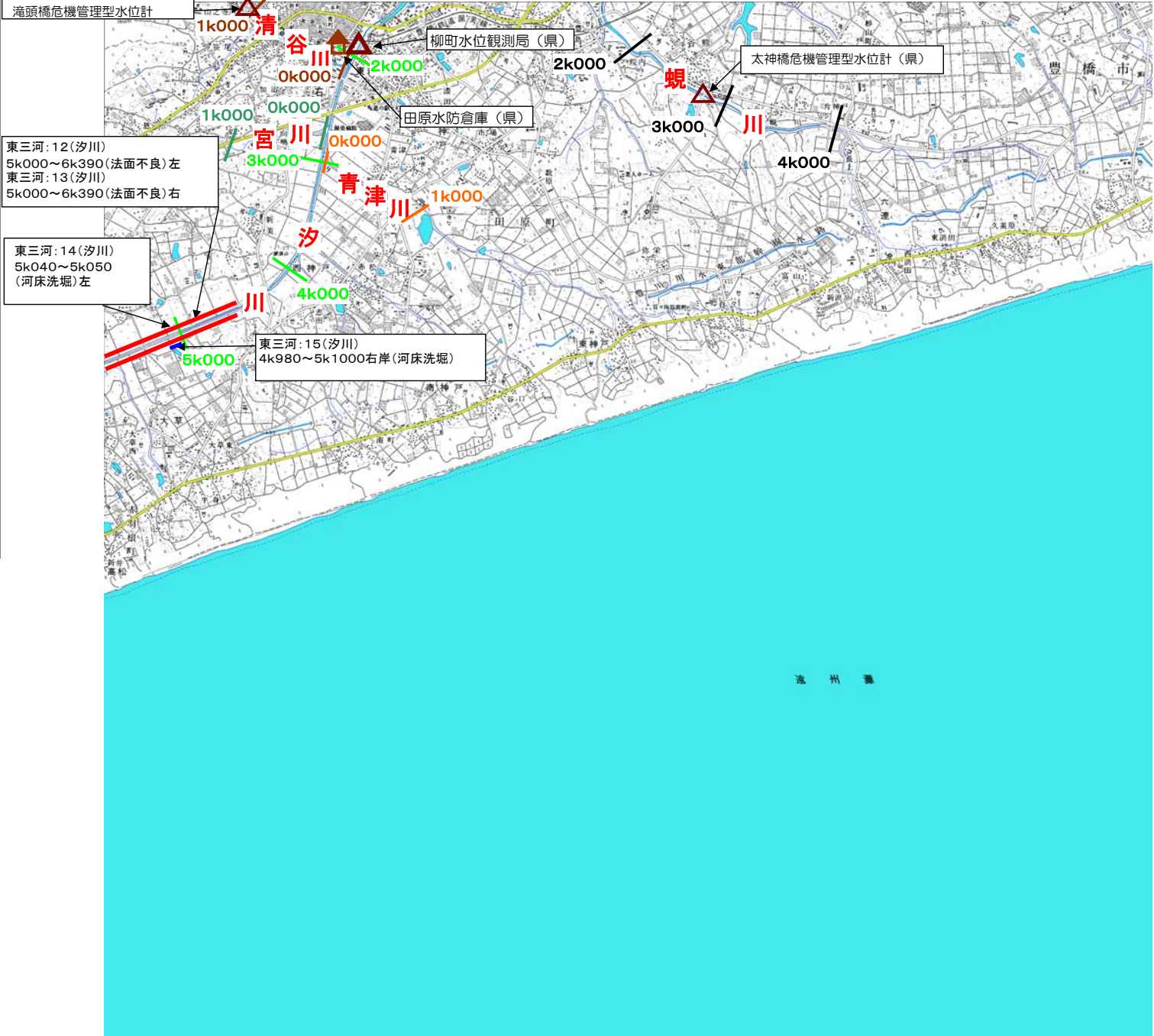
【記載事項】

[建設事務所名:表番号(河川名)]
位置<河川距離標>(選定理由)

施設名称(施設管理者)

【凡例】

水防倉庫(県)	
水防倉庫(水防管理団体)	
重要水防箇所(重要度A)	
重要水防箇所(重要度B)	
重要水防箇所(重要度C)	
排水調整対象ポンプ場	
水位・潮位観測局	
水防警報発令河川・海岸	



令和6年度 県管理河川”水防情報”（田原市〈旧漣美町（西）〉）

【田原市(旧 漣美町(西))

施設内訳

水防倉庫(県)	1箇所
重要水防箇所(重要度A)	0箇所
重要水防箇所(重要度B)	2箇所
重要水防箇所(重要度C)	0箇所
排水調整対象ポンプ場	0箇所
水位・潮位観測局	2箇所
水防警報発令河川	なし
水防警報発令海岸	三河湾沿岸

<特記事項>

【潮位観測局(福江)】

田原市福江町日比浜
堤防高 ; TP4. 50m
氾濫危険水位 ; TP2. 53m

※TPは、東京湾中等潮位を表します。

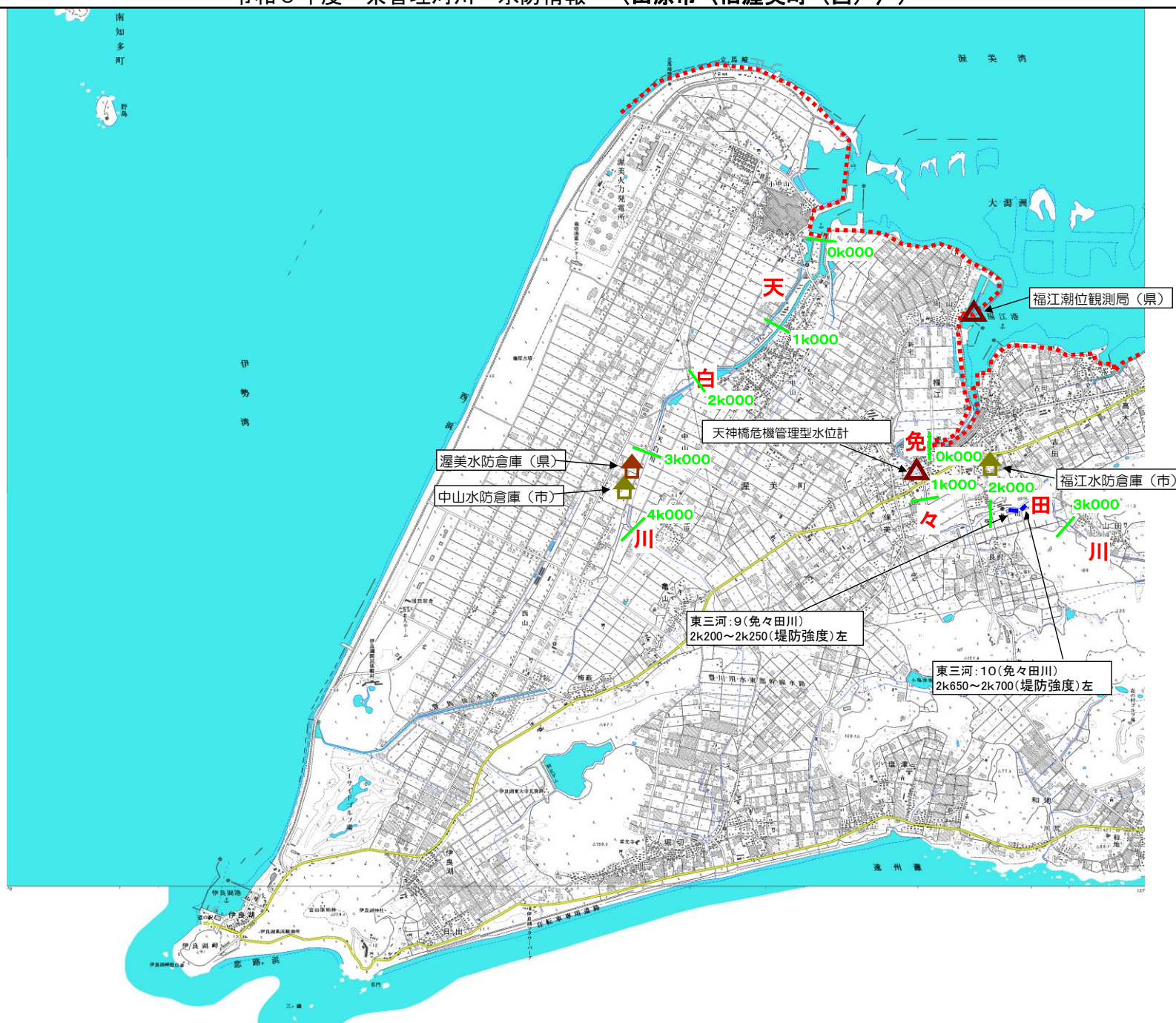
【記載事項】

【建設事務所名:表番号(河川名)】
位置<河川距離標>(選定理由)

施設名称(施設管理者)

【凡例】

水防倉庫(県)	
水防倉庫(水防管理団体)	
重要水防箇所(重要度A)	
重要水防箇所(重要度B)	
重要水防箇所(重要度C)	
排水調整対象ポンプ場	
水位・潮位観測局	
水防警報発令河川・海岸	



令和6年度 県管理河川”水防情報” (田原市〈旧渥美町(中)〉)

【田原市(旧 渥美町(中))】

施設内訳

水防倉庫(県)	0箇所
重要水防箇所(重要度A)	1箇所
重要水防箇所(重要度B)	1箇所
重要水防箇所(重要度C)	0箇所
排水調整対象ポンプ場	0箇所
水位・潮位観測局	1箇所
水防警報発令河川	なし
水防警報発令海岸	三河湾沿岸

<特記事項>

【潮位観測局(福江)】

田原市福江町日比浜
堤防高 ; TP4. 50m
氾濫危険水位 ; TP2. 53m









※TPは、東京湾中等潮位を表します。

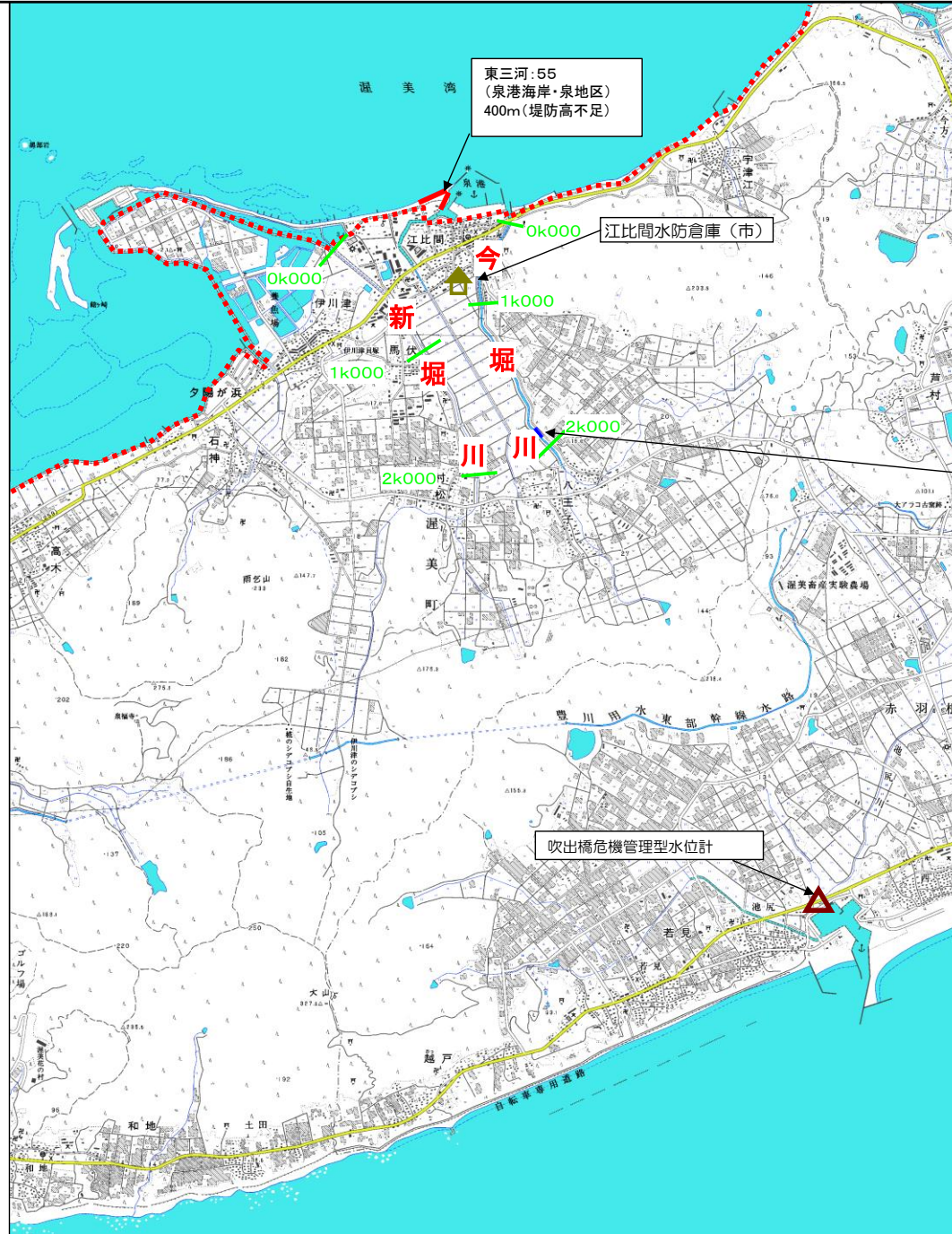
【記載事項】

【建設事務所名：表番号(河川名)】
位置<河川距離標>(選定理由)

施設名称(施設管理者)

【凡例】

水防倉庫(県)	
水防倉庫(水防管理団体)	
重要水防箇所(重要度A)	
重要水防箇所(重要度B)	
重要水防箇所(重要度C)	
排水調整対象ポンプ場	
水位・潮位観測局	
水防警報発令河川・海岸	



東三河:55
(泉港海岸・泉地区)
400m(堤防高不足)

江比間水防倉庫(市)

東三河:11(今堀川)
1k790~1k800(法面不良)右

吹出橋危機管理型水位計