

令和7年度
土地改良事業変更計画書
(維持管理事業)

豊橋西部土地改良区

土地改良事業変更計画書 (維持管理事業)

第1章 地域及び地積

第1節 地域

本地域は、豊橋市の西部に位置し、北は豊川に沿い、東は豊橋市の市街化区域、南は牟呂用水幹線水路及び柳生川と接し、西は三河湾に面した一帯で地区内は平坦な水田地帯である。

第2節 地積

各区域の受益地積の内訳は次のとおりである。
(地積の内訳)

単位 (ha)

区 域	農 用 地				備 考
	田	畑	その他(池沼)	合計	
神野新田町	262.2	42.4	54.6	359.2	
牟呂町	87.9	12.1	6.9	106.9	
富久縞町	37.5	41.7	0.8	80.0	
高洲町	55.3	17.4	0.0	72.8	
青竹町	35.1	2.6	0.5	38.3	
小向町	9.8	2.3	0.0	12.2	
吉前町	0.7	1.9	13.9	16.5	
合計	488.6	120.4	76.8	685.8	

令和6年11月現在
改良区賦課台帳

第2章 地域の現況

第1節 地形

この地域は、豊川の河口部左岸側に形成された平坦な水田地帯で、東から西に向かって概ね1/4000の傾斜をなしており、標高は一般に低く、特に神野新田においては平均-0.5mを示し、その他の区域の平均は0.2mである。

地質は第四紀新層に属する豊川のデルタ地帯で、表土は有機質を含む砂壤土で暗褐色を帯び、耕土は比較的深い。しかし、神野新田地帯は砂地で耕土もそれほど深くない。

第2節 気象

本地域の気象は代表的な太平洋岸気候で、温暖で住みやすく、年平均気温は16.3度、年平均降水量は1,647mmである。

風は冬季、寒冷な北西風が強いが、夏季は温潤な東西風が吹き植物の生育に好適である。

1. 一般気象

観測所名 豊橋観測所

位置 豊橋市神野新田町字レノ割

北緯34°45′ 東経137°20.5′ 海拔3m

観測所名：豊橋観測所		かんがい期	非かんがい期	計又は平均	備考
観測期間：H2～R2		4月～9月	10月～3月		
平均気温（℃）		22.2	10.3	16.3	
降水量	平均（mm）	1,048	599	1,647	昭和22年 豊川総合用水地区基準年
	基準年（mm）	727	630	1,357	
降水日数	平均（日）	61日	43日	104日	昭和22年 豊川総合用水地区基準年
	基準年（日）	55日	53日	108日	
根雪期間		なし			
無霜期間		なし			
最多風向		北西	最大風速 （風向）	27.1m/S （南南西）	最多風向発生時期 10月～4月 最大風速発生年月日 平成30年9月30日

2. 特殊気象

観測所名 豊橋観測所

観測所名：豊橋	第1位			第2位			第3位			第4位		
	数量	年月日	発生確率	数量	年月日	発生確率	数量	年月日	発生確率	数量	年月日	発生確率
観測期間：S51～R5 （48年間）												
最大日雨量（mm）	418.0	R5.6.2	1/714	318.0	S58.8.17	1/110	226.0	H20.8.28	1/16	207.5	R1.10.12	1/11
最大連続雨量（mm）	485.0	R3.8.12 ～8.22.	1/57	453.5	R5.5.29 ～6.3	1/40	419.0	S58.8.15 ～8.18	1/27	362.0	S57.7.31 ～8.3	1/14
最大連続干天日数 （日）	41	H22.12.29 ～2.7	1/35	38	H23.12.9 ～1.15	1/23	37	S63.11.25 ～12.31	1/20	37	H10.12.9 ～1.14	1/20

第3節 水利状況

1. 用水状況

この地域のかんがい用水源は、吉前地区を除いて豊川によるもので、新城市一畝田字西浦地先にある牟呂松原頭首工を取入口とし、豊橋市賀茂町の照山分水工を始点とする牟呂用水から取水している。

2. 排水状況

この地域は排水系統により、神野新田地区と牟呂吉田方地区とに区分される。地区内に流入して来る水の自然排水地区内の小排水路から流れる水は八間川、十間川、五間川、二十間川、及び六間川の各河川と神野新田地区内の一号樋門、二号樋門、三号樋門、四号樋門、五号樋門、吉前地区の吉前樋門及び高洲地区の小水尾樋門から三河湾及び豊川に自然排水される。

一旦大雨が降ると、神野新田地区三郷排水機場、二十間川河口の豊橋西部排水機場、二十間川排水機場、五号排水機場、吉前排水機場、及び吉田方排水機場の計6ヶ所の排水機場から三河湾及び豊川に排出される。

第4節 道路状況

本地域の主要道路は、国道23号豊橋バイパス、県道平井牟呂大岩線の2路線があり、これより分岐、接続する市道は多数である。

また、これらに接続する地区内農道は大型機械導入のためアスファルト舗装及び砂利により概ね整備されている。

第5節 耕地面積

大字・地目別・平均一戸当たり耕作面積

大字別	農家戸数 (戸)	平均一戸当たり耕作面積 (a)			備考 (センサス集落)
		田	畑	計	
神野新田町 (吉前町含む)	99	123	110	233	西組、中組、南組、 北組、東組
牟呂町 (小向町含む)	22	363	89	452	大西
富久縞町	11	48	139	187	富久縞
高洲町	11	60	80	140	高洲
青竹町	4	150	43	193	青竹
計	147	160	106	266	

2020年農林業センサス

第6節 地域環境の概況

本地域は、奥三河を源とする1級河川豊川によって堆積された肥沃な耕地と、1年を通して温暖かつ適量の降雨に恵まれた気候という自然地理的好条件の環境にあり、全域にわたって多様な農業生産分野を保持し、東三河の中核的

な農業地帯となっている。

第3章 維持管理計画

第1節 目的

本地区内の農用地の冠水を防止するため、必要に応じて運転する排水機の維持管理を行うとともに、農用地を円滑に活用するための排水施設の維持管理を行い、農業経営の合理化、農業生産性の向上を図ることを目的とする。

第2節 かんがい施設関係

該当なし。

第3節 排水施設関係

1. 施設の種類及び規模

別紙 維持管理施設調書のとおり。

2. 維持管理の方法

(1) 排水機

地区内排水は大部分が一号樋門、二号樋門、三号樋門、四号樋門、五号樋門、吉前樋門、小水尾樋門と二十間川、十間川、五間川、八間川、六間川に自然排水されているが、一度雨が降り出すと水位があがり農作物に被害がでるため各排水機場の巡回及び中央管理システムを用い6ヶ所の排水機場から強制排水し三河湾及び豊川に排出する。

(2) 排水路

地区内排水路は計画的に浚渫、改修、除草、障害物除去に努める。

3. 排水の時期及び方法

年間を通して農作物栽培に支障のないように良好な状態に管理する。

4. 洪水時における処置

大雨洪水があった時は排水機の運転を早めに行い排水に努めるとともに、地区内の巡回点検を実施し、危険個所の発見、復旧に努めるが状況により組合員相互の協力を要請し、適切な処置をとるものとする。

5. 他の農業水利団体との関係

神野新田土地改良区が管理している三郷排水機場では中央管理室で監視を行っている。

6. 制裁規定

該当なし。

第4節 農業用道路その他農地の保全又は利用上必要な施設

該当なし。

第5節 他事業との関連

1. 設楽ダム建設事業

本事業は安定的な用水を確保するため、豊川総合用水土地改良事業で整備した寒狭川頭首工の上流に設楽ダムを建設するもので、現在施工中である。

洪水調整、渇水時の河川環境の維持、水道用水への供給等の役割も担い、東三河地区の利水・治水の両面から期待されている。

2. その他外的環境との関係

その他、当土地改良区の関係区域において、公共事業計画や一般の開発計画等の事業に対しては、関係機関と充分協議調整を行い被害の防止と施設の維持管理に務めることとする。

第4章 環境との調和への配慮

都市化の進展に伴い農村地域の混住化が進む中、地域の文化・生活環境、自然環境を重視し、地域特性に配慮した総合的な維持管理を行う。また、本地区の排水路や下流河川に生息する水生生物の生息環境を良好に保つよう、自然と共生する環境を保全し、将来に引き継いでいく必要がある。

第5章 事業費の総額及び内訳

1. 経費区分

当土地改良区の経費は維持管理費、一般管理費、その他に大別され、維持管理費とは排水路、排水機及びこれらに付随する施設等を維持管理するために必要な経費であり、一般管理費とは土地改良区の運営事務に充てる経費である。

2. 経費予算

経費予算は、毎年度維持管理計画に基づき算定されるが、計画内容は社会経済情勢および物価変動等の増減により一定しないが、令和4年度の補正予算を示すと次のとおりである。

収入の部(千円)		支出の部(千円)	
賦課金	2,300	維持管理費	11,100
補助金	20,001	工事費	15,401
雑入・その他	8,370		
計	30,671		26,501

ただし、物価の変動および維持管理に伴って臨時に支出を要する経費は、その都度維持管理費（賦課金）を増減することができる。

第6章 効 用

施設の適正な維持管理を行うことにより、諸施設の機能効用を十分発揮せしめ、農業生産の向上増大と労力の節減、水資源の有効利用を期するものとする。

第7章 そ の 他

変更等の経緯

平成 3年10月22日 当初認可
令和 3年11月18日 第1回変更認可
令和 年 月 日 第2回変更認可

図面

1. 位置図
 2. 管理施設図
- 別添図面のとおり。

施設調書 集計表

施設	構造	数量	
河川	コンクリートブロック積等	6,594 m	6.6 km
排水路	組立水路等	8,081 m	8.1 km
排水機場	φ 500～φ 1650	6 機場	

河川 集計表

構造	断面	延長(m)
コンクリートブロック積	H3300 × B32500/30520	1,309
コンクリートブロック積	H3100 × B19000/17140	940
コンクリートブロック積	H2000 × B20200/19000	840
コンクリートブロック積	H2500 × B15200/13700	728
コンクリートブロック積	H3000 × B30500/28700	164
コンクリートブロック積	H3000 × B15500/13700	611
コンクリートブロック積	H2000 × B7000/5500	507
コンクリートブロック積	H1200 × B4000/2800	723
コンクリート水路	H2000 × B4500/3300	772
合計		6,594

河川

水路名	河川名	所在地	延長(m)	構造	底張り	断面	主要構造物	関係地区	吐出路線	備考
河川_1	二十間川	神野新田町テノ割青線～ユノ割青線	1,309	コンクリートブロック積	—	H3300×B32500/30520	—	神野新田町	三河湾	
河川_2	十間川	神野新田町エノ割青線～テノ割青線	940	コンクリートブロック積	—	H3100×B19000/17140	—	神野新田町	河川_1 (二十間川)	
河川_3	八間川	牟呂町西明治源助堀青線～西明治沖坪青線	840	コンクリートブロック積	—	H2000×B20200/19000	—	牟呂町	河川_2 (十間川)	
河川_4	八間川	牟呂町内田青線～青竹町八間西青線	728	コンクリートブロック積	—	H2500×B15200/13700	—	牟呂町	河川_3 (八間川)	
河川_5	五間川	神野新田町京ノ割青線	164	コンクリートブロック積	—	H3000×B30500/28700	—	牟呂町	河川_1 (二十間川)	
河川_6	五間川	牟呂町西明治新右前青線～西明治込添青線	611	コンクリートブロック積	—	H3000×B15500/13700	—	牟呂町	河川_5 (五間川)	
河川_7	五間川	青竹町青竹青線	507	コンクリートブロック積	—	H2000×B7000/5500	—	青竹町、富久織町	河川_6 (五間川)	
河川_8	五間川	高洲町小島 173 高洲町長弦 164	723	コンクリートブロック積	—	H1200×B4000/2800	—	高洲町	河川_7 (五間川)	
河川_9	六間川	神野新田町イノ割青線	772	コンクリート水路	—	H2000×B4500/3300	—	神野新田町	潮遊池	

排水路 集計表

構造	断面	延長 (m)
組立水路・コンクリート	H左2200 H右900×B1100	465
組立水路・コンクリート	H左2200 H右900×B1000	177
組立水路・コンクリート	H左900 H右2500×B900	205
組立水路・コンクリート	H左900 H右2300×B900	142
組立水路・コンクリート	H左900 H右2400×B900	55
ボックスカルバート	H900×B1400	182
ボックスカルバート	H900×B600	150
組立水路・現場打ち	H900×B2200/2000	377
コンクリート板柵	H900×B2500	219
コンクリート板柵	H900×B2000	139
コンクリート板柵	H900×B1300/760	29
コンクリート	H2750×B3400	123
コンクリート	H2300×B3400	348
コンクリート	H900×B2000	221
コンクリート	H左1800 H右600×B600	44
コンクリート	H左900 H右1500×B3000	273
コンクリート	H左900 H右1500×B2350	185
板柵	H900×B2000	118
U字溝	H1500×B2000	129
U字溝	H600×B600	988
U字溝	H450×B450	50
U字溝	H300×B300	51
組立水路	H1500×B2000	329
組立水路	H1200×B3500	650
組立水路	H1000×B800	120
組立水路	H900×B7000	352
組立水路	H900×B3000	369
組立水路	H900×B2500	221
組立水路	H900×B2000	380
組立水路	H900×B1900	61
組立水路	H900×B1500	191
組立水路	H900×B1400	337
組立水路	H900×B600	290
素堀	—	111
合計		8,081

排水路

水路名	所在地	延長(m)	構造	底張り	断面	主要構造物	関係地区	吐出路線	備考
吉前_1-1	吉前町西吉前新田 200-1	352	組立水路	あり	H900×B7000		吉前町	潮遊池	
吉前_1-2	吉前町西吉前新田 200-5, 200-4, 200-7, 200-8 吉前町東吉前新田 117-5, 117-6, 117-4, 117-2	129	U字溝	—	H1500×B2000		吉前町	吉前_1-1	
吉前_1-3	吉前町東吉前新田 117-1	377	組立水路・現場打ち	あり	H900×B2200/2000	ボックスカルバートH1000×B2000 ボックスカルバートH1000×B2000	吉前町	吉前_1-2	
吉前_1-4	吉前町東吉前新田 117-1	50	U字溝	—	H450×B450		吉前町	吉前_1-3	
吉前_2	吉前町西吉前新田 94-5, 92-2, 92-7, 90-6, 91-3, 90-5, 90-4, 89-8, 89-6, 89-7, 88-7, 88-8, 87-3, 86-2, 85-4, 85-5, 85-3, 84-5, 83-7, 79-2, 78-5, 77-7, 77-6, 76-3, 75-3, 74-3, 73-3, 72-16, 72-11	221	U字溝	—	H600×B600	ボックスカルバートH600×B600	吉前町	吉前_1-1	
吉前_3	吉前町西吉前新田 1-1, 2-9, 3-11, 5-9, 6-9, 7-11, 9-8, 10-11, 11-9, 12, 3, 12-15, 12-14, 13-12, 14-6, 15-8, 16-8, 17-6, 20-5, 21-12, 21-13, 22-8, 23-6, 24-9, 24-3, 25-3, 25-11, 26-10, 27-7, 28-8, 29-6, 30-6, 31-5, 32-8, 33-7, 34-7, 35-7, 36-9, 37-13, 44-4, 45-3, 46-3	426	U字溝	—	H600×B600	ヒューム管φ450 ボックスカルバートH400×B400	吉前町	吉前_1-1	
吉前_4	吉前町東吉前新田 55-23, 55-22, 55-21, 55-20, 55-19, 55-18, 55-17, 56-6, 57-5, 58-3, 59-5, 60-4, 61-3, 62-3, 63-2, 64-3, 65-2	147	U字溝	—	H600×B600	ボックスカルバートH600×B600	吉前町	吉前_1-3	
吉前_5-1	吉前町西吉前新田 155-1 吉前町東吉前新田 79-1, 79-3, 79-2, 青線	369	組立水路	あり	H900×B3000	ボックスカルバートH1200×B3000 ボックスカルバートH1300×B3000 ボックスカルバートH1500×B3000 ボックスカルバートH1200×B3000 ボックスカルバートH1600×B3000 ボックスカルバートH1150×B3000 ボックスカルバートH1000×B3000	吉前町	吉前_5-1	
吉前_5-2	吉前町東吉前新田 79-1, 79-3, 79-2, 青線	380	組立水路	あり	H900×B2000	ボックスカルバートH1200×B2000 ボックスカルバートH1200×B2000 ボックスカルバートH1000×B2000 ボックスカルバートH1600×B2000 ボックスカルバートH900×B2000	吉前町	吉前_5-1	
吉前_6	吉前町西吉前新田 107-8, 107-9, 187-3	194	U字溝	—	H600×B600	—	吉前町	吉前_2	

排水路

水路名	所在地	延長(m)	構造	底張り	断面	主要構造物	関係地区	吐出路線	備考
高洲_1-1	高洲町大江 91, 76	221	組立水路	あり	H1500×B2000	ボックスカルバートH1500×B2000	高洲町	吉田方排水機場	
高洲_1-2	高洲町小水尾 123, 122	191	組立水路	あり	H900×B1500	ヒューム管φ600 ボックスカルバートH900×B1500 ボックスカルバートH900×B1500 ボックスカルバートH900×B1500	高洲町	高洲_1-1	
高洲_2-1	高洲町大江 91	108	組立水路	あり	H1500×B2000	ボックスカルバートH2750×B3400	高洲町	吉田方排水機場	
高洲_2-2	高洲町大江 91	123	コンクリート	—	H2750×B3400	ボックスカルバートH2550×B3400	高洲町	高洲_2-1	
高洲_2-3	高洲町烏塚 59	348	コンクリート	—	H2300×B3400	ボックスカルバートH2750×B3400 ボックスカルバートH2300×B3400 ボックスカルバートH2300×B3400	高洲町	高洲_2-2	
高洲_2-4	高洲町小島 187	221	コンクリート	—	H900×B2000	ヒューム管φ800	高洲町	高洲_2-3	
高洲_2-5	高洲町小島 186	139	コンクリート板柵	—	H900×B2000	ボックスカルバートH2300×B3400 ボックスカルバートH900×B1000	高洲町	高洲_2-4	
高洲_2-6	高洲町小島 186	118	板柵	—	H900×B2000		高洲町	高洲_2-5	
高洲_3-1	高洲町森下 117	55	組立水路・コンクリート	あり	H左900 H右2400×B900	ヒューム管φ900	高洲町	八間川	
高洲_3-2	高洲町森下 116	142	組立水路・コンクリート	あり	H左900 H右2300×B900	ボックスカルバートH900×B900	高洲町	高洲_3-1	
高洲_3-3	高洲町森下 95	205	組立水路・コンクリート	あり	H左900 H右2500×B900	ボックスカルバートH900×B900 ボックスカルバートH900×B900	高洲町	高洲_3-2	
牟呂_1	牟呂町西明治坊添 45 牟呂町西明治沖坪 78、79	650	組立水路	あり	H1200×B3500	ヒューム管φ900 ヒューム管φ900 ヒューム管φ900 ヒューム管φ900	牟呂町	二十間川	
青竹_1-1	青竹町青縦 177-2, 177-1, 208	337	組立水路	あり	H900×B1400	ボックスカルバートH1000×B1800 ボックスカルバートH1300×B1400	青竹町	五間川	
青竹_1-2	青竹町青竹 208 青竹町八間西 184	182	ボックスカルバート	—	H900×B1400	—	青竹町	青竹_1-1	
青竹_1-3	青竹町八間西 184, 214	177	組立水路・コンクリート	あり	H左2200 H右900×B1000	ボックスカルバートH900×B1000	青竹町	青竹_1-2	
青竹_1-4	青竹町八間西 213	150	ボックスカルバート	—	H900×B600	—	青竹町	青竹_1-3	

排水路

水路名	所在地	延長(m)	構造	底張り	断面	主要構造物	関係地区	吐出路線	備考
青竹_2	青竹町青竹 183	56	組立水路	あり	H900×B600	—	青竹町	五間川	
青竹_3	青竹町青竹 183	57	組立水路	あり	H900×B600	ヒューム管φ500	青竹町	五間川	
青竹_4	青竹町青竹 190	60	組立水路	あり	H900×B600	—	青竹町	五間川	
青竹_5	青竹町青竹 190, 191	117	組立水路	あり	H900×B600	ボックスカルバートH800×B900	青竹町	五間川	
牟呂下_1-1	青竹町浜道 61, 76 牟呂町築根 126	465	組立水路・コンクリート	あり	H左2200 H右900×B1100	ボックスカルバートH900×B1200 ボックスカルバートH900×B1200 ヒューム管φ1200	青竹町	八間川	
牟呂下_1-2	牟呂町築根145	44	コンクリート	あり	H左1800 H右600×B600	ボックスカルバートH900×B1200	牟呂町	牟呂下_1-1	
牟呂下_1-3	牟呂町築根145	51	U字溝	あり	H300×B300	ヒューム管φ350	牟呂町	牟呂下_1-2	
牟呂下_3	青竹町石洲 57, 56	111	素堀	—	—	ヒューム管φ800	青竹町	八間川	
三郷_1-1	牟呂町東明治塚裏 101	61	組立水路	あり	H900×B1900	—	牟呂町	六間川	
三郷_1-2	牟呂町東明治塚裏 100, 99	273	コンクリート	—	H左900 H右1500×B3000	ボックスカルバートH1500×B3000	牟呂町	三郷_1-1	
三郷_1-3	牟呂町東明治塚裏 93	185	コンクリート	—	H左900 H右1500×B2350		牟呂町	三郷_1-2	
三郷_1-4	牟呂町東明治沖坪 118	221	組立水路	あり	H900×B2500	ボックスカルバートH1300×B2400	牟呂町	三郷_1-3	
三郷_1-5	牟呂町東明治沖坪 117	219	コンクリート板柵	—	H900×B2500		牟呂町	三郷_1-4	
三郷_1-6	牟呂町東明治沖坪 117	29	コンクリート板柵	—	H900×B1300/760	ヒューム管φ1000	牟呂町	三郷_1-5	
三郷_2	牟呂町東明治郷下 106 牟呂町東明治塚裏 101	120	組立水路	あり	H1000×B800	ボックスカルバートH1600×B1600 ヒューム管φ800	牟呂町	六間川	

計 8081

農業用排水機台帳

機場名		豊橋西部		管理主体		豊橋市（河川課）		管理主体の所在地		豊橋市今橋町1番地		索引番号		08-01-27					
排水機の種類		豊橋市神野新田町エノ割36、35-1		排水区域 (関係市町村名)		豊橋市		排水河川名		三河湾		電 話		0532-51-2535					
地区の面積 (ha)	地目別 種別	台帳作成時 平成3年度					平成20年度					備 考							
		田	畑	宅地	その他	計	田	畑	宅地	その他	計	田	畑	宅地	その他	計			
	集水面積	333.7	52.0	-	341.2	726.9	333.7	52.0	-	341.2	726.9	-	-	-	-	-	-	当初設置事業名	
	受益面積	181.3	36.4	-	45.7	263.4	181.3	36.4	-	45.7	263.4	-	-	-	-	-	-	H3 緊急農地防災事業(県営) 豊橋西部地区	
同上的内 市街化区域面積	22.3	17.3	-	17.1	56.7	22.3	17.3	-	17.1	56.7	-	-	-	-	-	-			
排水機の種類 規模等	口径 mm	M・E別	型 式	馬力又はKW	台数	排水量 m ³ /sec	ポンプ 製作会社	動力 製作会社	設置年月日	設置事業名		使用の 権限	備 考						
	1,350	M	横軸斜流	160KW	1	4.00	日立	日立	H3.3.10	緊急農地防災 豊橋西部地区		所有権							
	1,350	E	横軸斜流	230PS	1	4.00	日立	ヤンマー	H4.2.29	緊急農地防災 豊橋西部地区		所有権							
運転手	電気主任技術者			電気契約容量（電力需要）kw			排 水 機 場 上 屋					冷 却 水			除 塵 機		幹線排水路m		備 考
				区 分	農事用	一般用	鉄	鉄コンクリート	木	ブ ッ ロ ク 造	無	延面積	水	井	不	有	無	幅	
	高圧	182	一	骨	筋ト	造		256.1 m ²	道	戸	要		227.25	1,000					
1(1) 人	選 任	委 託	不 要	発電	-			○				○							

※豊橋市から管理委託

農業用排水機台帳

機場名		五号		管理主体		豊橋西部（土）		管理主体の所在地		豊橋市神野新田町字エノ割35		索引番号		08-02-02						
排水機的位置		豊橋市神野新田町モノ割23				排水区域 (関係市町村名)		豊橋市				排水河川名		三河湾						
地区の面積 (ha)	地目別 種別	台帳作成時 昭和53年度					H27 緊急農地防災事業(県営) 昭和62年度					備考								
		田	畑	宅地	その他	計	田	畑	宅地	その他	計	田	畑	宅地	その他	計				
	集水面積	70.0	3.0	8.0	54.0	135.0	59.4	9.4	7.0	11.0	86.8	-	-	-	-	-	-	当初設置事業名		
	受益面積	70.0	3.0	8.0	54.0	135.0	59.4	9.4	7.0	11.0	86.8	-	-	-	-	-	-	S53 緊急農地防災事業(県営) 神野新田五号地区		
同上の内 市街化区域面積	-	-	-	-	-	-	-	-	-	-	-	-	-	-	-	-	-			
排水機の種類規模等	口径 mm	M・E別	型式	馬力又はKW	台数	排水量 m³/sec	ポンプ 製作会社	動力 製作会社	設置年月日	設置事業名		使用の 権限	備考							
	800	M	チューブラ	55KW	1	1.30	エバラ	東芝	S53.3.20	緊急農地防災 神野新田5号地区		所有権	廃止							
	800	M	横軸斜流	80KW	1	1.00	エバラ	東芝	H27.3.10	緊急農地防災 五号地区		所有権								
	700	E	横軸斜流	65KW	1	1.00	エバラ	ヤンマー	H27.3.10	緊急農地防災 五号地区		所有権								
運転手	電気主任技術者			電気契約容量(電力需要) kw				排水機場上屋					冷却水			除塵機		幹線排水路m		備考
				区分	農事用	一般用		鉄	鉄コンクリー	木	ブツ		延面積	水	井	不			幅	
1(1)人	選	委	不	高圧	58	一		骨	筋ト	造	造	無	156.2 m²	道	戸	要	有	無	50~150	600~400
	任	託	要	低圧	一	一														
		○		発電	一				○							○	○			

農業用排水機台帳

															索引番号	08-01-22			
機場名	三郷			管理主体	豊橋市（河川課）				管理主体の所在地	豊橋市今橋町1番地						電 話	0532-51-2535		
排水機的位置	豊橋市神野新田町字ノノ割180, 181-1、181-2				排水区域 (関係市町村名)	豊橋市						排水河川名	三河湾						
地区の面積 (ha)	地目別 種別	台帳作成時 昭和60年度					昭和62年度					備 考							
		田	畑	宅地	その他	計	田	畑	宅地	その他	計	田	畑	宅地	その他	計			
	集水面積	334.0	52.0	-	341.0	727.0	333.7	52.0	77.3	263.9	726.9	-	-	-	-	-	-	当初設置事業名	
	受益面積	325.0	50.0	-	83.0	458.0	325.0	50.0	83.0	-	458.0	-	-	-	-	-	-	H3 たん水防除事業 神野新田地区	
同上の内 市街化区域面積	-	-	-	-	-	-	-	-	-	-	-	-	-	-	-	-	-		
排水機の種類 規模等	口径 mm	M・E別	型 式	馬力又はKW	台数	排水量 m ³ /sec	ポンプ 製作会社	動力 製作会社	設置年月日	設置事業名			使用の 権限	備 考					
	1,500	E	横軸斜流	360 P S	1	5.33	クボタ	クボタ	S61.3.10	たん水防除 神野新田地区			所有権						
	1,200	M	横軸斜流	120KW	1	2.70	クボタ	神鋼電気	S60.3.20	たん水防除 神野新田地区			所有権						
運転手	電気主任技術者			電気契約容量（電力需要）kw			排 水 機 場 上 屋					冷 却 水			除 塵 機		幹線排水路m		備 考
				区 分	農事用	一般用		鉄	鉄コン クリー 筋ト	木	ブ ッ ロ ク 造	無	延面積	水	井	不	有	無	
	高圧	139	一		骨	○	造	造	無	195.4 m ²	道	戸		要	10~16	4,300			
選 任	委 託	不 要	発電	一														○	

※中央管理室で運転状況、水位、警報の有無を監視。
異常があれば神野新田土地改良区へ連絡。

農業用排水機台帳

															索引番号	08-01-13				
機場名	二十間川			管理主体	豊橋市(河川課)			管理主体の所在地	豊橋市今橋町1番地			電 話	0532-51-2535							
排水機的位置	豊橋市神野新田町字メノ割1-2、1-3				排水区域 (関係市町村名)	豊橋市					排水河川名	三河湾								
地区の面積 (ha)	地目別	台帳作成時 平成14年度				H19 たん水防除事業 平成20年度					備 考									
	種別	田	畑	宅地	その他	計	田	畑	宅地	その他	計	田	畑	宅地	その他	計				
	集水面積	130.6	48.0	229.5	-	408.1	130.6	48.0	229.5	-	408.0	-	-	-	-	-	-	当初設置事業名		
	受益面積	100.0	43.0	21.0	41.0	205.0	100.0	43.0	21.0	41.0	205.0	-	-	-	-	-	-	S47 たん水防除事業 二十間川地区		
同上の内 市街化区域面積	-	-	-	6.0	6.0	-	-	-	6.0	6.0	-	-	-	-	-	-				
排水機の種類 規模等	口径 mm	M・E別	型 式	馬力又はKW	台数	排水量 m ³ /sec	ポンプ 製作会社	動力 製作会社	設置年月日	設置事業名		使用の 権限	備 考							
	1,650	E	横軸斜流	320PS	1	5.50	クボタ	ヤンマー	H14.4.1	たん水防除 二十間川2期地区		所有権								
	1,000	M	横軸斜流	90KW	1	2.00	クボタ	東芝	H14.4.1	たん水防除 二十間川2期地区		所有権								
運転手	電気主任技術者			電気契約容量(電力需要)kw			排 水 機 場 上 屋					冷 却 水			除 塵 機		幹線排水路m		備 考	
				区 分	農事用	一般用		鉄	鉄コンクリート	木	ブツ	ロク	造	無	延面積	水	井	不		有
	高圧	135	一		骨	筋ト	造	造		344.3 m ²	道	戸	要	○			36	1,000		
選 委 不 任 託 要	高圧	135	一																	
1(1) 人	○			発電	一															

※豊橋市から管理委託

農業用排水機台帳

															索引番号	08-01-14				
機場名	吉前			管理主体	豊橋市(河川課)				管理主体の所在地	豊橋市今橋町1番地						電 話	0532-51-2535			
排水機的位置	豊橋市由吉前町字西吉前新田201-2				排水区域 (関係市町村名)	豊橋市						排水河川名	三河湾							
地区の面積 (ha)	地目別 種別	台帳作成時 平成16年度					H19 たん水防除事業 平成20年度					備 考								
		田	畑	宅地	その他	計	田	畑	宅地	その他	計	田	畑	宅地	その他	計				
	集水面積	52.3	15.2	91.6	-	159.1	52.3	15.2	91.6	-	159.1	-	-	-	-	-	-	当初設置事業名		
	受益面積	52.0	15.0	10.0	23.0	100.0	52.0	15.0	10.0	23.0	100.0	-	-	-	-	-	-	S47 たん水防除事業 二十間川地区		
	同上の内 市街化区域面積	-	-	-	-	-	-	-	-	-	-	-	-	-	-	-	-	-		
排水機の種類 規模等	口径 mm	M・E別	型式	馬力又はKW	台数	排水量 m ³ /sec	ポンプ 製作会社	動力 製作会社	設置年月日	設置事業名			使用の 権限	備 考						
	500	M	水中	30KW	1	0.50	日立	日立	H16.4.1	たん水防除 二十間川2期地区			所有権							
運転手	電気主任技術者			電気契約容量(電力需要) kw				排水機場上屋					冷却水			除塵機		幹線排水路m		備 考
				区 分	農事用	一般用		鉄	鉄コン クリー 骨	木	ブ ッ ロ ク 造	無	延面積	水	井	不	有	無	幅	
	高圧	一	一						28.0 m ²	道	戸	要				10				
1(1) 人	選 任	委 託	不 要	高圧	一	一														

※豊橋市から管理委託

農業用排水機台帳

															索引番号	08-01-25				
機場名	吉田方			管理主体	豊橋市（河川課）				管理主体の所在地	豊橋市今橋町1番地						電 話	0532-51-2535			
排水機的位置	豊橋市高洲町字大江60-2、3 61-2				排水区域 (関係市町村名)	豊橋市						排水河川名	1級河川 豊川							
地区の面積 (ha)	地目別 種別	台帳作成時 平成2年度					平成20年度					備 考								
		田	畑	宅地	その他	計	田	畑	宅地	その他	計	田	畑	宅地	その他	計				
	集水面積	274.9	89.1	-	473.1	837.1	274.9	89.1	-	473.1	837.1	-	-	-	-	-	-	当初設置事業名		
	受益面積	215.0	36.0	-	27.0	278.0	215.0	36.0	-	27.0	278.0	-	-	-	-	-	-	H3 たん水防除事業 神野新田地区		
	同上の内 市街化区域面積	-	-	-	29.0	29.0	-	-	-	29.0	29.0	-	-	-	-	-	-			
排水機の種類 規模等	口径 mm	M・E別	型 式	馬力又はKW	台数	排水量 m ³ /sec	ポンプ 製作会社	動力 製作会社	設置年月日	設置事業名			使用の 権限	備 考						
	1,000	M	横軸斜流	130KW	1	2.30	日立	日立	H2.3.15	たん水防除 神野新田地区			所有権							
	1,000	E	横軸斜流	195PS	1	2.40	日立	ヤンマー	H2.3.15	たん水防除 神野新田地区			所有権							
運転手	電気主任技術者			電気契約容量（電力需要）kw				排 水 機 場 上 屋					冷 却 水			除 塵 機		幹線排水路m		備 考
				区 分	農事用	一般用		鉄	鉄コンクリート	木	ブ ッ ロ ク 造	無	延面積	水	井	不	有	無	幅	
	高圧	144	一		骨	筋ト	造	造	167.2 m ²	道	戸	要		3.4	590					
選 委 不 任 託 要	高圧	144	一														○			○
1(1) 人	○			発電	一															

※豊橋市から管理委託

土地(豊橋西部土地改良区)

	町字地番	資産区分	登記地目	現況地目	地積	所有者	備考
1	問屋町33-1	-	雑種地	公衆用道路	357.00	豊橋西部土地改良区	牟呂用水に移管予定
2	問屋町33-3	-	雑種地	公衆用道路	1494.00	豊橋西部土地改良区	牟呂用水に移管予定
3	富久縞町梅村122	土地	池沼	雑種地	220.00	豊橋西部土地改良区	牟呂用水に移管予定
4	富久縞町北ノ坪52	土地	池沼	畑	993.00	豊橋西部土地改良区	牟呂用水に移管予定
5	富久縞町北ノ坪53	土地	池沼	畑	922.00	豊橋西部土地改良区	牟呂用水に移管予定
6	富久縞町北ノ坪73-1	土地	池沼	雑種地	755.00	豊橋西部土地改良区	牟呂用水に移管予定
7	富久縞町西ノ坪27	土地	池沼	池沼	411.00	豊橋西部土地改良区	牟呂用水に移管予定
8	富久縞町西ノ坪79	土地	池沼	雑種地	306.00	豊橋西部土地改良区	牟呂用水に移管予定
9	富久縞町西ノ坪80	土地	池沼	雑種地	354.00	豊橋西部土地改良区	牟呂用水に移管予定
10	富久縞町西ノ坪81	土地	雑種地	雑種地	300.00	豊橋西部土地改良区	牟呂用水に移管予定
11	富久縞町西ノ坪82	土地	池沼	池沼	270.00	豊橋西部土地改良区	牟呂用水に移管予定
12	富久縞町西ノ坪83	土地	池沼	畑	1259.00	豊橋西部土地改良区	牟呂用水に移管予定
13	富久縞町西ノ坪84	土地	池沼	畑	1165.00	豊橋西部土地改良区	牟呂用水に移管予定
14	富久縞町西ノ坪126	土地	池沼	畑	90.00	豊橋西部土地改良区	牟呂用水に移管予定
15	富久縞町西ノ坪143-4	土地	池沼	池沼	753.00	豊橋西部土地改良区	牟呂用水に移管予定
16	富久縞町西ノ坪143-6	土地	池沼	原野	9.76	豊橋西部土地改良区	牟呂用水に移管予定
17	富久縞町西ノ坪146-1	土地	池沼	雑種地	73.00	豊橋西部土地改良区	牟呂用水に移管予定
18	富久縞町東ノ坪67	土地	池沼	農業用施設	818.00	豊橋西部土地改良区	牟呂用水に移管予定
		家屋	倉庫	鉄骨造	342.22	豊橋西部土地改良区	牟呂用水に移管予定
19	富久縞町東ノ坪68	土地	池沼	田	1284.00	豊橋西部土地改良区	牟呂用水に移管予定
20	富久縞町東ノ坪130	土地	池沼	雑種地	1822.00	豊橋西部土地改良区	牟呂用水に移管予定
21	牟呂町東明治郷下20	土地	雑種地	雑種地	52.00	豊橋西部土地改良区	
22	富久縞町西ノ坪57-2	土地	用悪水路	水路	309.00	豊橋西部土地改良区	国交省から譲与 牟呂用水に移管予定
23	富久縞町西ノ坪109-4	土地	用悪水路	水路	283.00	豊橋西部土地改良区	国交省から譲与 牟呂用水に移管予定

土地(牟呂吉田土地改良区)

	町字地番	登記地目	地積	所有者	備考
1	富久綺町字宇甲86-2	雑種地	146.00	牟呂吉田土地改良区	位置不明
2	富久綺町字宇甲86-3	雑種地	14.00	牟呂吉田土地改良区	位置不明
3	富久綺町字宇甲90-2	雑種地	78.00	牟呂吉田土地改良区	位置不明
4	富久綺町字宇甲137-4	雑種地	45.00	牟呂吉田土地改良区	位置不明
5	富久綺町字宇甲137-5	雑種地	22.00	牟呂吉田土地改良区	位置不明
6	富久綺町字宇甲137-6	雑種地	35.00	牟呂吉田土地改良区	位置不明
7	富久綺町字宇甲137-7	雑種地	5.12	牟呂吉田土地改良区	位置不明
8	富久綺町字梅村39-6	雑種地	224.00	牟呂吉田土地改良区	位置不明
9	富久綺町字梅村187	用悪水路	33.00	牟呂吉田土地改良区	
10	富久綺町字北ノ坪68-3	畑	5.20	牟呂吉田土地改良区	
11	富久綺町字北ノ坪69-3	畑	11.00	牟呂吉田土地改良区	
12	富久綺町字北ノ坪70-3	畑	4.65	牟呂吉田土地改良区	
13	富久綺町字北ノ坪74-1	用悪水路	42.00	牟呂吉田土地改良区	
14	富久綺町字北ノ坪75	用悪水路	384.00	牟呂吉田土地改良区	
15	富久綺町字北ノ坪76	用悪水路	86.00	牟呂吉田土地改良区	
16	富久綺町字北ノ坪77	用悪水路	320.00	牟呂吉田土地改良区	
17	富久綺町字北ノ坪78	用悪水路	419.00	牟呂吉田土地改良区	
18	富久綺町字北ノ坪79	用悪水路	86.00	牟呂吉田土地改良区	
19	富久綺町字北ノ坪80	用悪水路	435.00	牟呂吉田土地改良区	
20	富久綺町字北ノ坪81	用悪水路	89.00	牟呂吉田土地改良区	
21	富久綺町字北ノ坪82	用悪水路	87.00	牟呂吉田土地改良区	
22	富久綺町字北ノ坪83	用悪水路	343.00	牟呂吉田土地改良区	
23	富久綺町字北ノ坪84	用悪水路	67.00	牟呂吉田土地改良区	
24	富久綺町字北ノ坪85	用悪水路	323.00	牟呂吉田土地改良区	
25	富久綺町字北ノ坪86	用悪水路	446.00	牟呂吉田土地改良区	
26	富久綺町字北ノ坪87	用悪水路	65.00	牟呂吉田土地改良区	

土地(牟呂吉田土地改良区)

	町字地番	登記地目	地積	所有者	備考
27	富久綺町字北ノ坪88	用悪水路	248.00	牟呂吉田土地改良区	
28	富久綺町字中ノ坪120	用悪水路	79.00	牟呂吉田土地改良区	
29	富久綺町字中ノ坪121	用悪水路	79.00	牟呂吉田土地改良区	
30	富久綺町字中ノ坪122	用悪水路	351.00	牟呂吉田土地改良区	
31	富久綺町字中ノ坪123	用悪水路	372.00	牟呂吉田土地改良区	
32	富久綺町字中ノ坪124	用悪水路	352.00	牟呂吉田土地改良区	
33	富久綺町字中ノ坪125	用悪水路	79.00	牟呂吉田土地改良区	
34	富久綺町字中ノ坪126	用悪水路	79.00	牟呂吉田土地改良区	
35	富久綺町字中ノ坪127	用悪水路	79.00	牟呂吉田土地改良区	
36	富久綺町字中ノ坪128	用悪水路	79.00	牟呂吉田土地改良区	
37	富久綺町字中ノ坪129	用悪水路	352.00	牟呂吉田土地改良区	
38	富久綺町字中ノ坪130	用悪水路	362.00	牟呂吉田土地改良区	
39	富久綺町字中ノ坪131	用悪水路	350.00	牟呂吉田土地改良区	
40	富久綺町字中ノ坪132	用悪水路	79.00	牟呂吉田土地改良区	
41	富久綺町字中ノ坪133	用悪水路	79.00	牟呂吉田土地改良区	
42	富久綺町字中ノ坪134	用悪水路	79.00	牟呂吉田土地改良区	
43	富久綺町字中ノ坪135	用悪水路	79.00	牟呂吉田土地改良区	
44	富久綺町字中ノ坪136	用悪水路	350.00	牟呂吉田土地改良区	
45	富久綺町字中ノ坪137	用悪水路	365.00	牟呂吉田土地改良区	
46	富久綺町字中ノ坪138	用悪水路	352.00	牟呂吉田土地改良区	
47	富久綺町字中ノ坪139	用悪水路	79.00	牟呂吉田土地改良区	
48	富久綺町字中ノ坪140	用悪水路	79.00	牟呂吉田土地改良区	
49	富久綺町字中ノ坪141	用悪水路	387.00	牟呂吉田土地改良区	
50	富久綺町字中ノ坪142	用悪水路	52.00	牟呂吉田土地改良区	
51	富久綺町字西ノ坪24-3	畑	12.00	牟呂吉田土地改良区	
52	富久綺町字西ノ坪25-4	池沼	2.45	牟呂吉田土地改良区	

土地(牟呂吉田土地改良区)

	町字地番	登記地目	地積	所有者	備考
53	富久綺町字西ノ坪36-3	畑	13.00	牟呂吉田土地改良区	
54	富久綺町字西ノ坪37-3	畑	7.79	牟呂吉田土地改良区	
55	富久綺町字西ノ坪38-3	畑	12.00	牟呂吉田土地改良区	
56	富久綺町字西ノ坪39-3	畑	12.00	牟呂吉田土地改良区	
57	富久綺町字西ノ坪40-3	田	6.70	牟呂吉田土地改良区	
58	富久綺町字西ノ坪41-3	田	10.00	牟呂吉田土地改良区	
59	富久綺町字西ノ坪42-3	田	9.15	牟呂吉田土地改良区	
60	富久綺町字西ノ坪43-3	田	3.65	牟呂吉田土地改良区	
61	富久綺町字西ノ坪68-3	畑	12.00	牟呂吉田土地改良区	
62	富久綺町字西ノ坪69-3	畑	10.00	牟呂吉田土地改良区	
63	富久綺町字西ノ坪164	用悪水路	805.00	牟呂吉田土地改良区	
64	富久綺町字西ノ坪165	用悪水路	143.00	牟呂吉田土地改良区	
65	富久綺町字西ノ坪166	用悪水路	936.00	牟呂吉田土地改良区	
66	富久綺町字西ノ坪167-1	用悪水路	138.00	牟呂吉田土地改良区	
67	富久綺町字西ノ坪168	用悪水路	2008.00	牟呂吉田土地改良区	
68	富久綺町字西ノ坪169-1	用悪水路	53.00	牟呂吉田土地改良区	
69	富久綺町字西ノ坪170-1	用悪水路	49.00	牟呂吉田土地改良区	
70	富久綺町字西ノ坪171-1	用悪水路	35.00	牟呂吉田土地改良区	
71	富久綺町字西ノ坪172-1	用悪水路	27.00	牟呂吉田土地改良区	
72	富久綺町字西ノ坪173-1	用悪水路	53.00	牟呂吉田土地改良区	
73	富久綺町字西ノ坪174-1	用悪水路	262.00	牟呂吉田土地改良区	
74	富久綺町字西ノ坪175-1	用悪水路	63.00	牟呂吉田土地改良区	
75	富久綺町字西ノ坪176-1	用悪水路	33.00	牟呂吉田土地改良区	
76	富久綺町字西ノ坪177-1	用悪水路	6.41	牟呂吉田土地改良区	
77	富久綺町字西ノ坪178	用悪水路	79.00	牟呂吉田土地改良区	
78	富久綺町字西ノ坪179	用悪水路	79.00	牟呂吉田土地改良区	

土地(牟呂吉田土地改良区)

	町字地番	登記地目	地積	所有者	備考
79	富久綺町字西ノ坪180-1	用悪水路	5.90	牟呂吉田土地改良区	
80	富久綺町字西ノ坪181	用悪水路	351.00	牟呂吉田土地改良区	
81	富久綺町字西ノ坪182	用悪水路	357.00	牟呂吉田土地改良区	
82	富久綺町字西ノ坪183	用悪水路	351.00	牟呂吉田土地改良区	
83	富久綺町字西ノ坪184	用悪水路	79.00	牟呂吉田土地改良区	
84	富久綺町字西ノ坪185	用悪水路	79.00	牟呂吉田土地改良区	
85	富久綺町字西ノ坪186-1	用悪水路	33.00	牟呂吉田土地改良区	
86	富久綺町字西ノ坪187-1	用悪水路	125.00	牟呂吉田土地改良区	
87	富久綺町字西ノ坪187-3	用悪水路	31.00	牟呂吉田土地改良区	
88	富久綺町字西ノ坪188-1	用悪水路	57.00	牟呂吉田土地改良区	
89	富久綺町字西ノ坪189	用悪水路	305.00	牟呂吉田土地改良区	
90	富久綺町字西ノ坪190	用悪水路	63.00	牟呂吉田土地改良区	
91	富久綺町字西ノ坪191	用悪水路	13.00	牟呂吉田土地改良区	
92	富久綺町字西ノ坪192	用悪水路	69.00	牟呂吉田土地改良区	
93	富久綺町字西ノ坪193	用悪水路	577.00	牟呂吉田土地改良区	
94	富久綺町字西ノ坪194-1	用悪水路	64.00	牟呂吉田土地改良区	
95	富久綺町字西ノ坪195	用悪水路	282.00	牟呂吉田土地改良区	
96	富久綺町字西ノ坪196	用悪水路	53.00	牟呂吉田土地改良区	
97	富久綺町字西ノ坪197	用悪水路	13.00	牟呂吉田土地改良区	
98	富久綺町字西ノ坪198	用悪水路	51.00	牟呂吉田土地改良区	
99	富久綺町字西ノ坪199	用悪水路	655.00	牟呂吉田土地改良区	
100	富久綺町字西ノ坪200	用悪水路	74.00	牟呂吉田土地改良区	
101	富久綺町字西ノ坪211	用悪水路	22.00	牟呂吉田土地改良区	
102	富久綺町字東ノ坪66	用悪水路	3092.00	牟呂吉田土地改良区	
103	富久綺町字東ノ坪131	用悪水路	70.00	牟呂吉田土地改良区	
104	富久綺町字東ノ坪132	用悪水路	409.00	牟呂吉田土地改良区	

土地(牟呂吉田土地改良区)


	町字地番	登記地目	地積	所有者	備考
105	富久綺町字東ノ坪133	用悪水路	686.00	牟呂吉田土地改良区	
106	富久綺町字東ノ坪134	用悪水路	144.00	牟呂吉田土地改良区	
107	富久綺町字東ノ坪135	用悪水路	25.00	牟呂吉田土地改良区	
108	富久綺町字東ノ坪136	用悪水路	111.00	牟呂吉田土地改良区	
109	富久綺町字東ノ坪137	用悪水路	861.00	牟呂吉田土地改良区	
110	富久綺町字東ノ坪138	用悪水路	139.00	牟呂吉田土地改良区	
111	富久綺町字東ノ坪139	用悪水路	106.00	牟呂吉田土地改良区	
112	富久綺町字東ノ坪140	用悪水路	35.00	牟呂吉田土地改良区	
113	富久綺町字東ノ坪141	用悪水路	146.00	牟呂吉田土地改良区	
114	富久綺町字東ノ坪142	用悪水路	158.00	牟呂吉田土地改良区	
115	富久綺町字東ノ坪143	用悪水路	604.00	牟呂吉田土地改良区	
116	富久綺町字東ノ坪144	用悪水路	142.00	牟呂吉田土地改良区	
117	富久綺町字東ノ坪145	用悪水路	67.00	牟呂吉田土地改良区	
118	富久綺町字東ノ坪146	用悪水路	73.00	牟呂吉田土地改良区	
119	富久綺町字東ノ坪147	用悪水路	73.00	牟呂吉田土地改良区	
120	富久綺町字東ノ坪148	用悪水路	67.00	牟呂吉田土地改良区	
121	富久綺町字東ノ坪149	用悪水路	118.00	牟呂吉田土地改良区	
122	富久綺町字東ノ坪150	用悪水路	290.00	牟呂吉田土地改良区	
123	富久綺町字東ノ坪151	用悪水路	326.00	牟呂吉田土地改良区	
124	富久綺町字東ノ坪152	用悪水路	296.00	牟呂吉田土地改良区	
125	富久綺町字東ノ坪153	用悪水路	72.00	牟呂吉田土地改良区	
126	富久綺町字東ノ坪154	用悪水路	73.00	牟呂吉田土地改良区	
127	富久綺町字東ノ坪155	用悪水路	73.00	牟呂吉田土地改良区	
128	富久綺町字東ノ坪156	用悪水路	26.00	牟呂吉田土地改良区	
129	富久綺町字東ノ坪157	用悪水路	42.00	牟呂吉田土地改良区	
130	富久綺町字東ノ坪158	用悪水路	187.00	牟呂吉田土地改良区	

土地(牟呂吉田土地改良区)

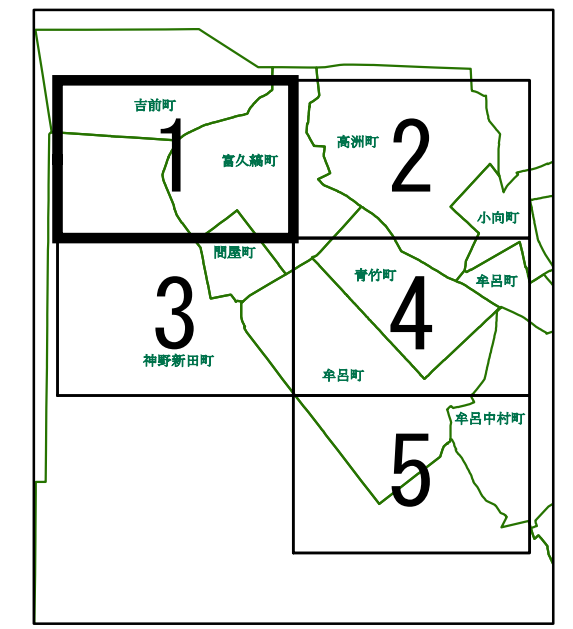
	町字地番	登記地目	地積	所有者	備考
131	富久縞町字東ノ坪159	用悪水路	326.00	牟呂吉田土地改良区	
132	富久縞町字東ノ坪160	用悪水路	75.00	牟呂吉田土地改良区	
133	富久縞町字富久縞26	用悪水路	132.00	牟呂吉田土地改良区	
134	富久縞町字富久縞27	用悪水路	269.00	牟呂吉田土地改良区	
135	富久縞町字牧37-8	雑種地	695.00	牟呂吉田土地改良区	位置不明

豊橋市 土地・家屋名寄帳兼課税台帳

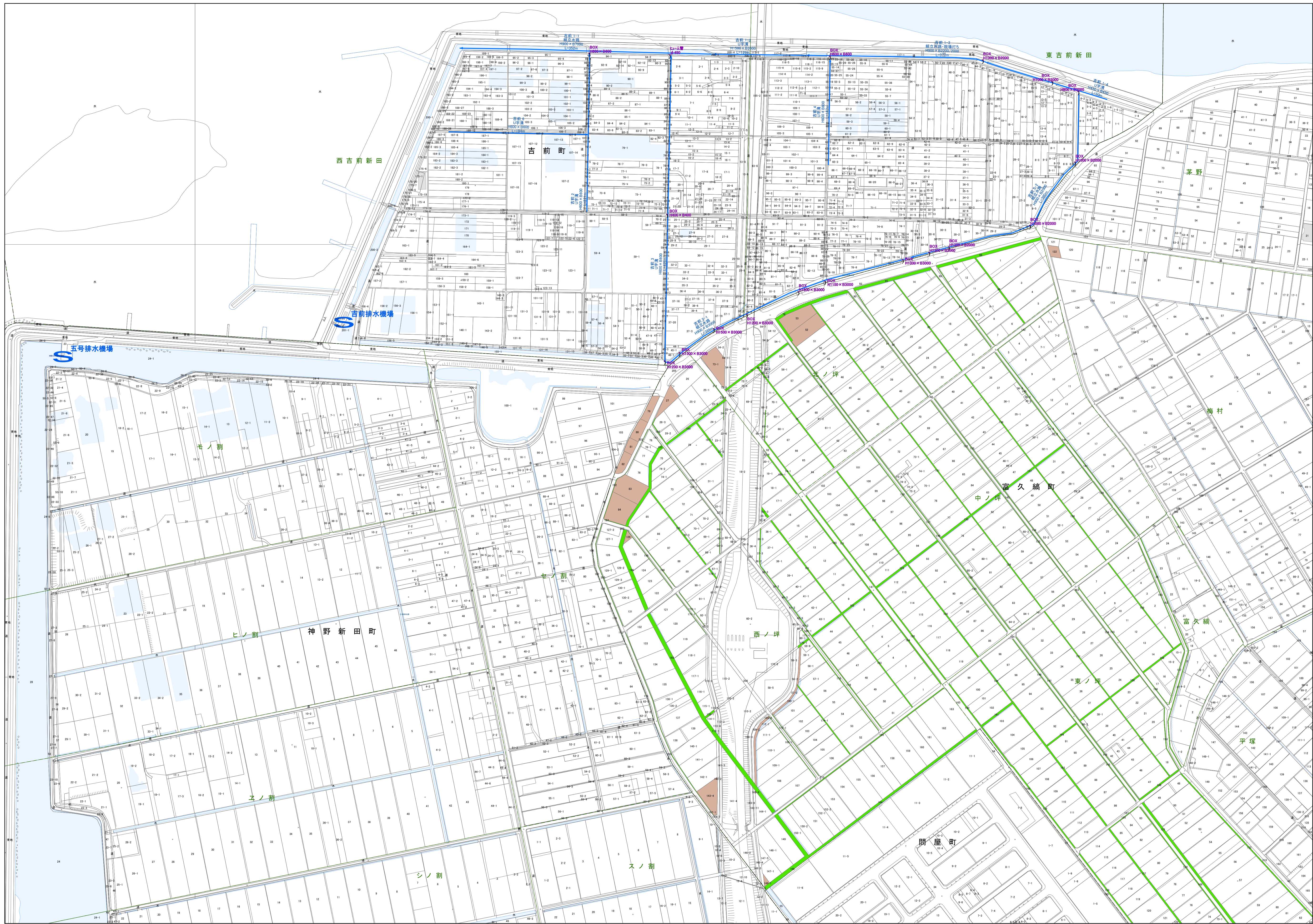
維持管理図



No. 1

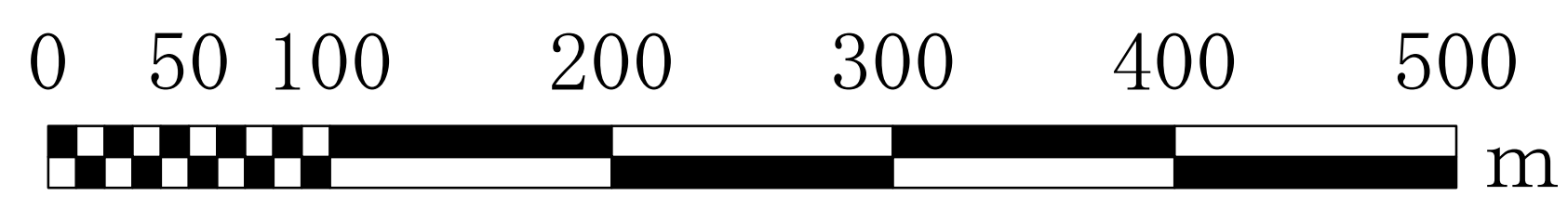


1:2,500




凡例	
	河川
	排水路
	暗渠工
	排水機場
土地	
	牟呂吉田名義
	豊橋西部名義

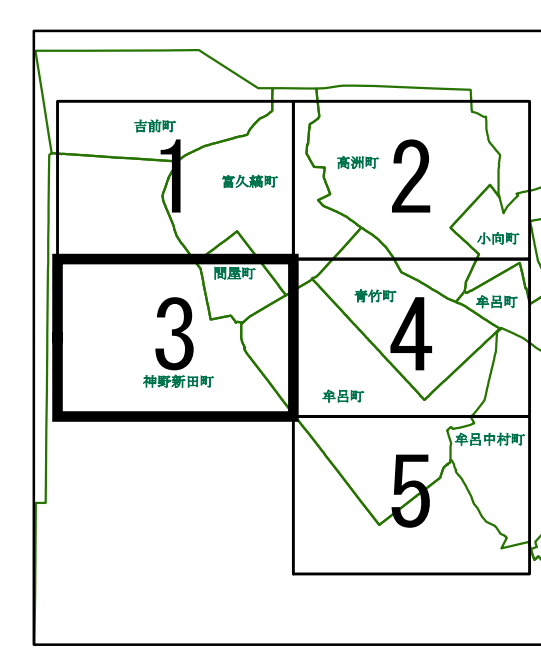
豊橋西部土地改良区



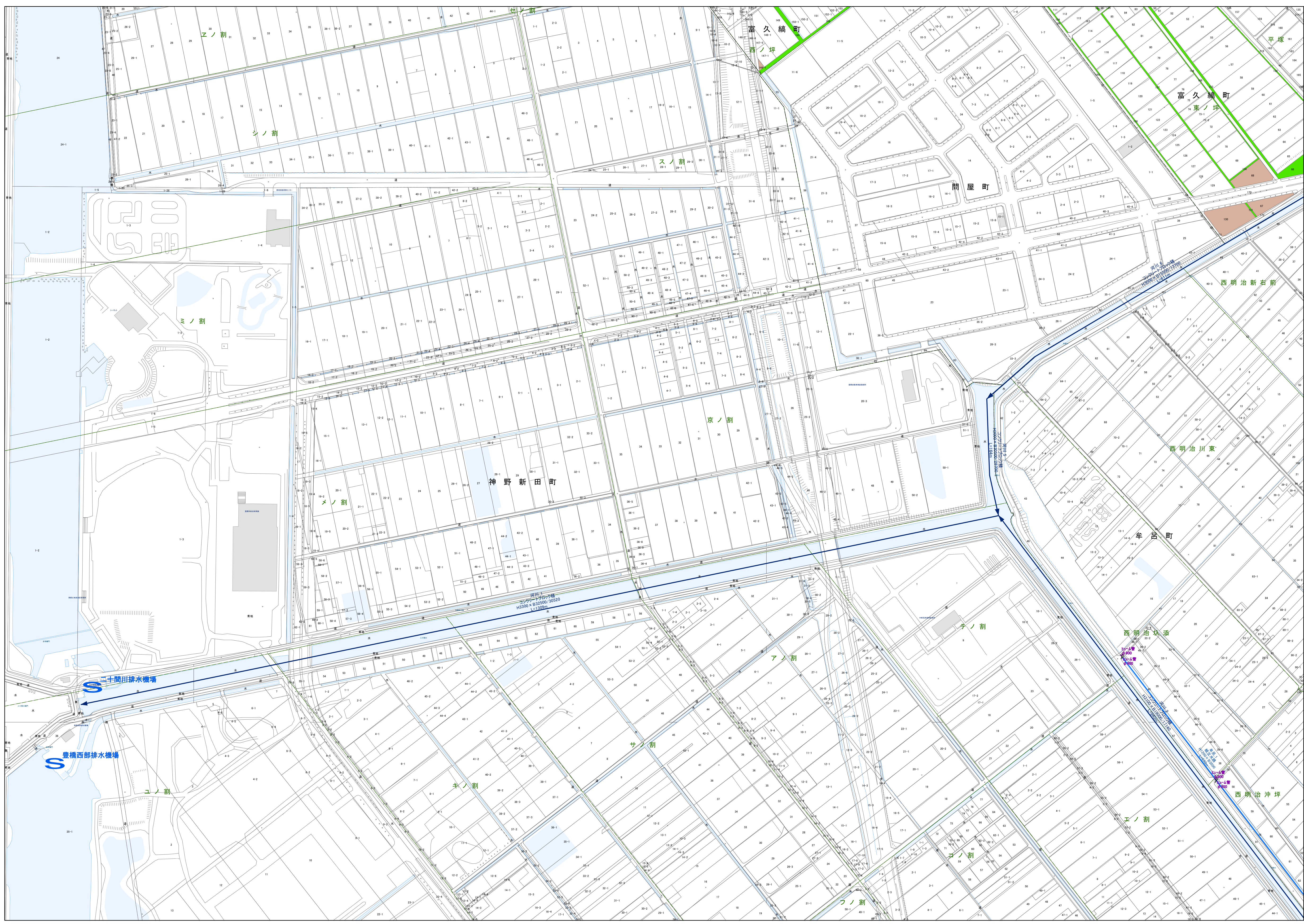
維持管理図



No. 3



1:2,500



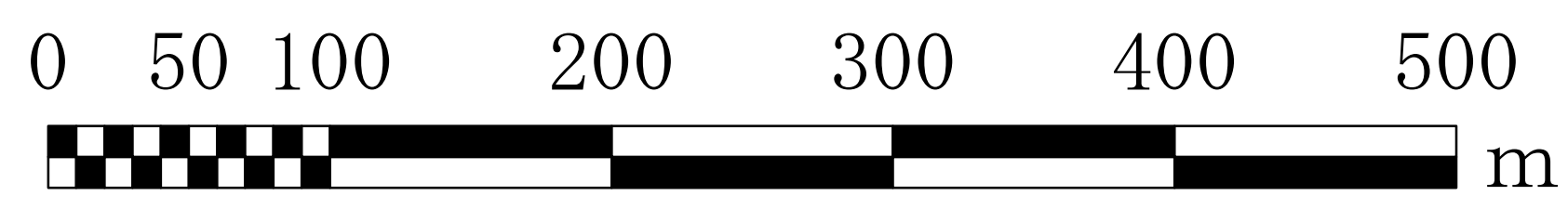
凡例

- 河川
- 排水路
- 暗渠工
- 排水機場


土地

- 牟呂吉田名義
- 豊橋西部名義

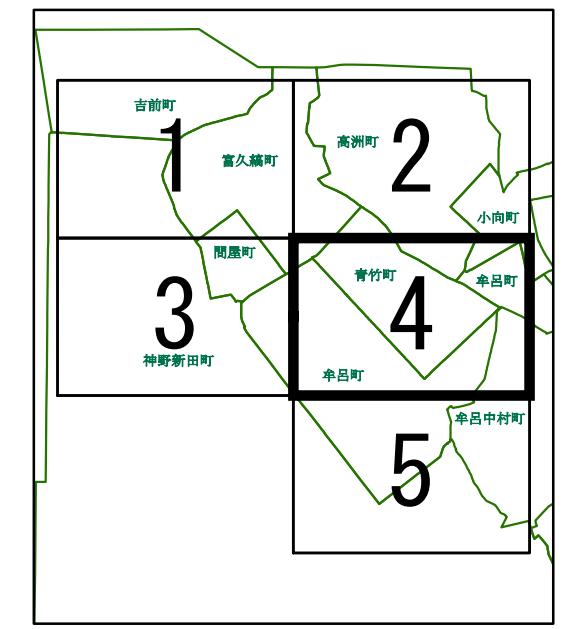
豊橋西部土地改良区



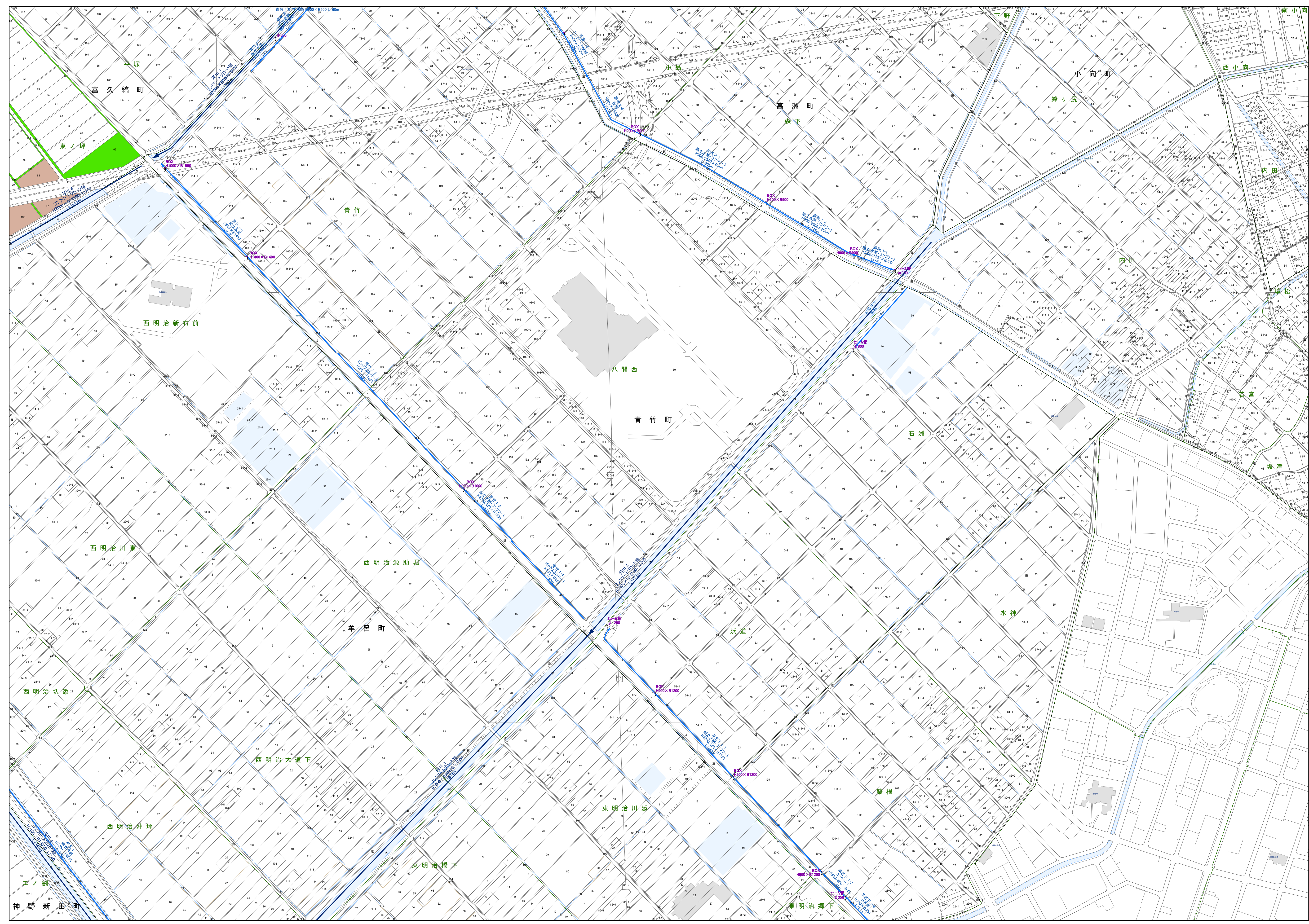
維持管理図



No. 4

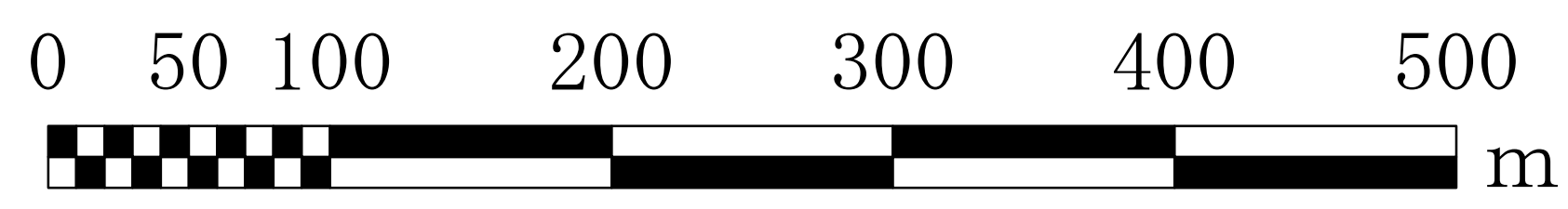


1:2,500




凡例	
	河川
	排水路
	暗渠工
	排水機場
土地	
	車呂吉田名義
	豊橋西部名義

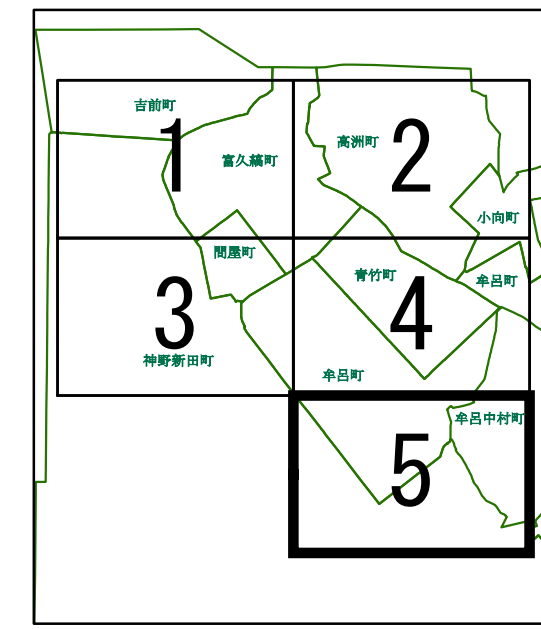
豊橋西部土地改良区



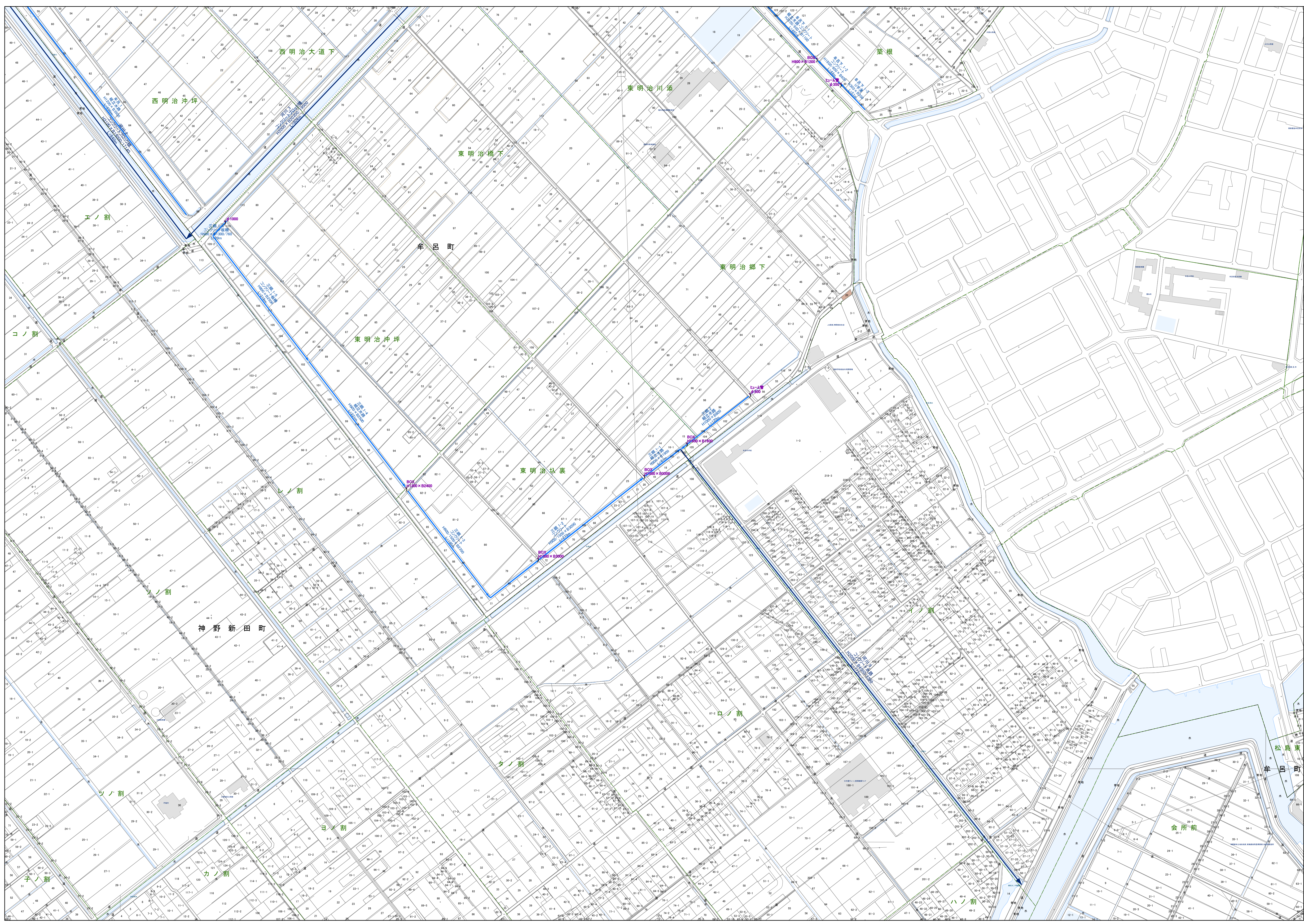
維持管理図



No. 5



1:2,500



凡例	
	河川
	排水路
	暗渠工
	排水機場
土地	
	牟呂吉田名義
	豊橋西部名義

豊橋西部土地改良区

