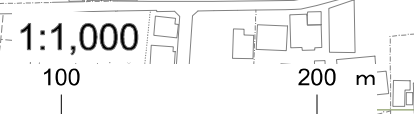
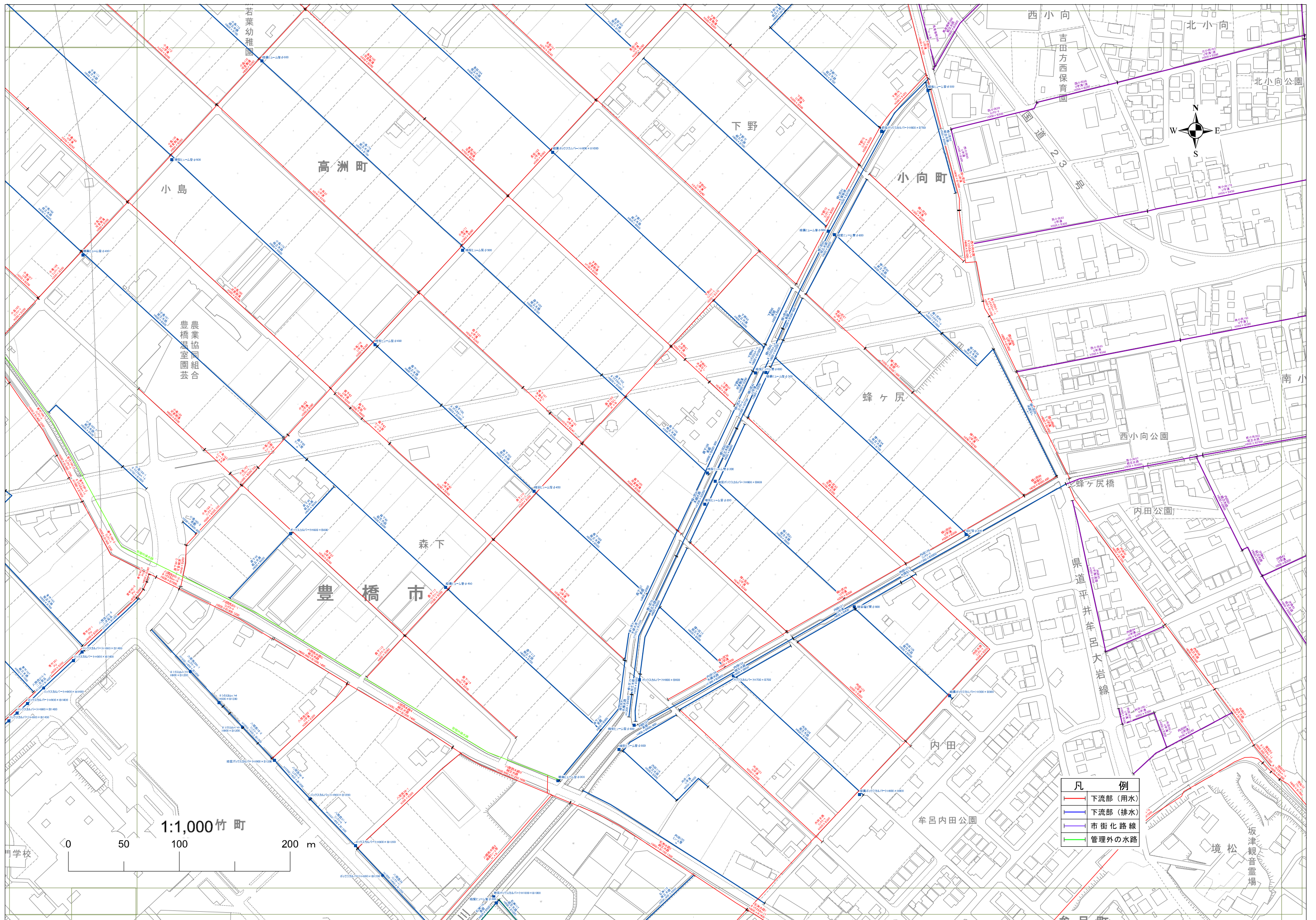


- 凡 例
- 幹線水路
 - 下流部 (用水)
 - 下流部 (排水)
 - 市街化路線





1:1,000竹町



凡 例	
→	下流部 (用水)
→	下流部 (排水)
→	市街化路線
→	管理外の水路

門学校

境松
坂津観音霊場

小島

高洲町

下野

小向町

農業協同組合
豊橋温室園芸

蜂ヶ尻

森下

豊橋市

内田

牟呂内田公園

西小向

北小向

北小向公園

西小向公園

内田公園

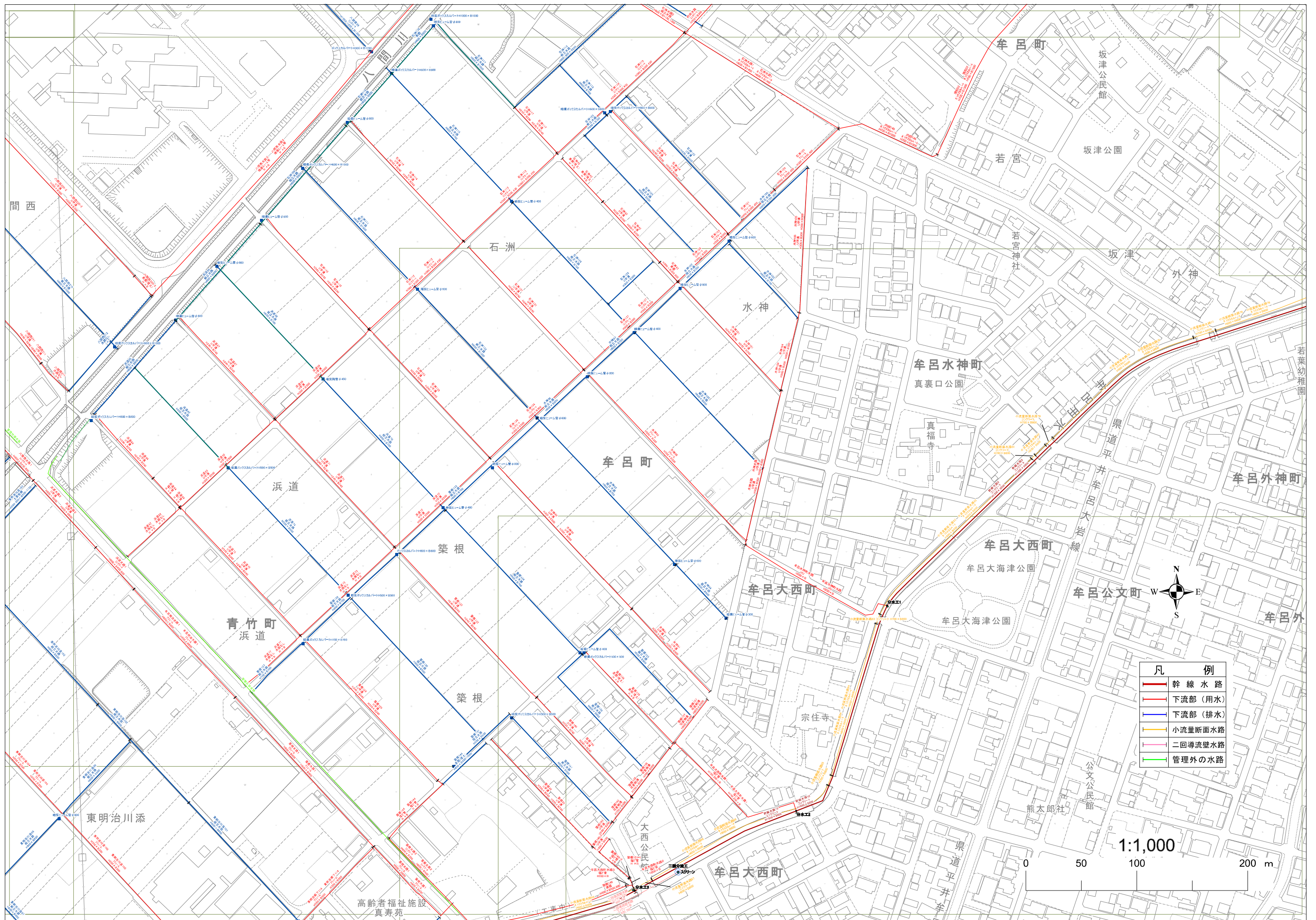
南小

蜂ヶ尻橋

県道平井牟呂大岩線


境松

坂津観音霊場



凡 例	
—	幹線水路
—	下流部 (用水)
—	下流部 (排水)
—	小流量断面水路
—	二回導流壁水路
—	管理外の水路

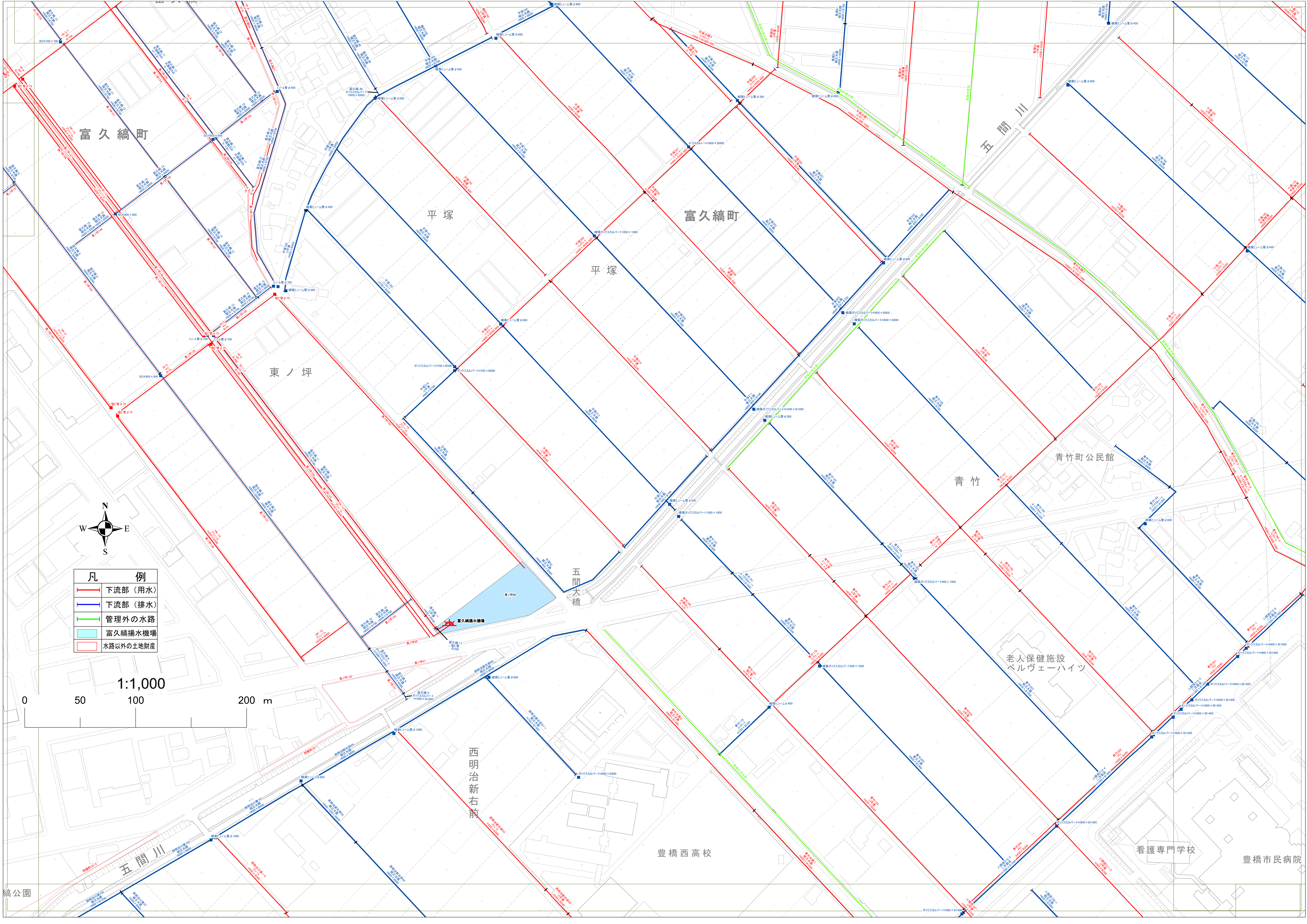
1:1,000
0 50 100 200 m



凡 例	
	下流部 (用水)
	下流部 (排水)
	管理外の水路
	水路以外の土地財産

1:1,000
0 50 100 200 m





富久綱町

平塚

富久綱町

平塚

東ノ坪

青竹

青竹町公民館

五間大橋

老人保健施設
ベルヴェーハイツ

西明治新右前

豊橋西高校


看護専門学校

豊橋市民病院

凡 例	
	下流部 (用水)
	下流部 (排水)
	管理外の水路
	富久綱揚水機場
	水路以外の土地財産

1:1,000

0 50 100 200 m



綱公園

五間川



綿公園

西明治新右前

西明治川東

牟呂町

タカラテクニカルスクール

西明治坊添

西明治川東

牟呂町

西明治源助堀

八間西




西明治大道下

八間川大橋

凡	例
	下流部 (用水)
	下流部 (排水)
	市街化路線
	管理外の水路

1:1,000



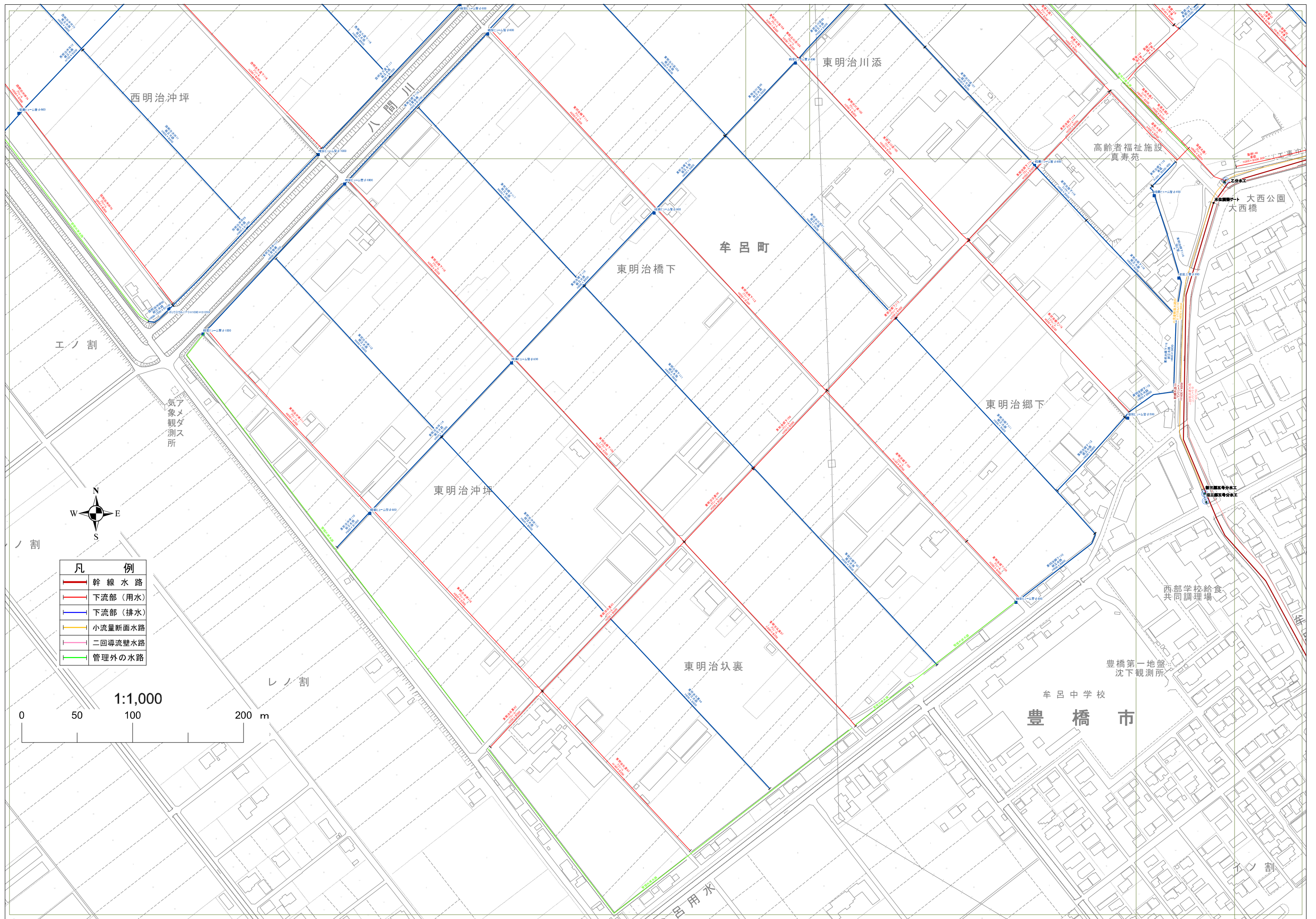
牟呂町
西明治沖坪

西明治大道下

西明治沖坪

八間川

工ノ割



西明治沖坪

八間川

東明治川添

高齢者福祉施設
真寿苑

大西公園
大西橋

牟呂町

東明治橋下

東明治郷下

東明治沖坪

東明治塚裏

西部学校給食
共同調理場

豊橋第一地盤
沈下観測所

牟呂中学校

豊橋市


エノ割

気象メ
タ観測
所



凡	例
	幹線水路
	下流部(用水)
	下流部(排水)
	小流量断面水路
	二回導流壁水路
	管理外の水路

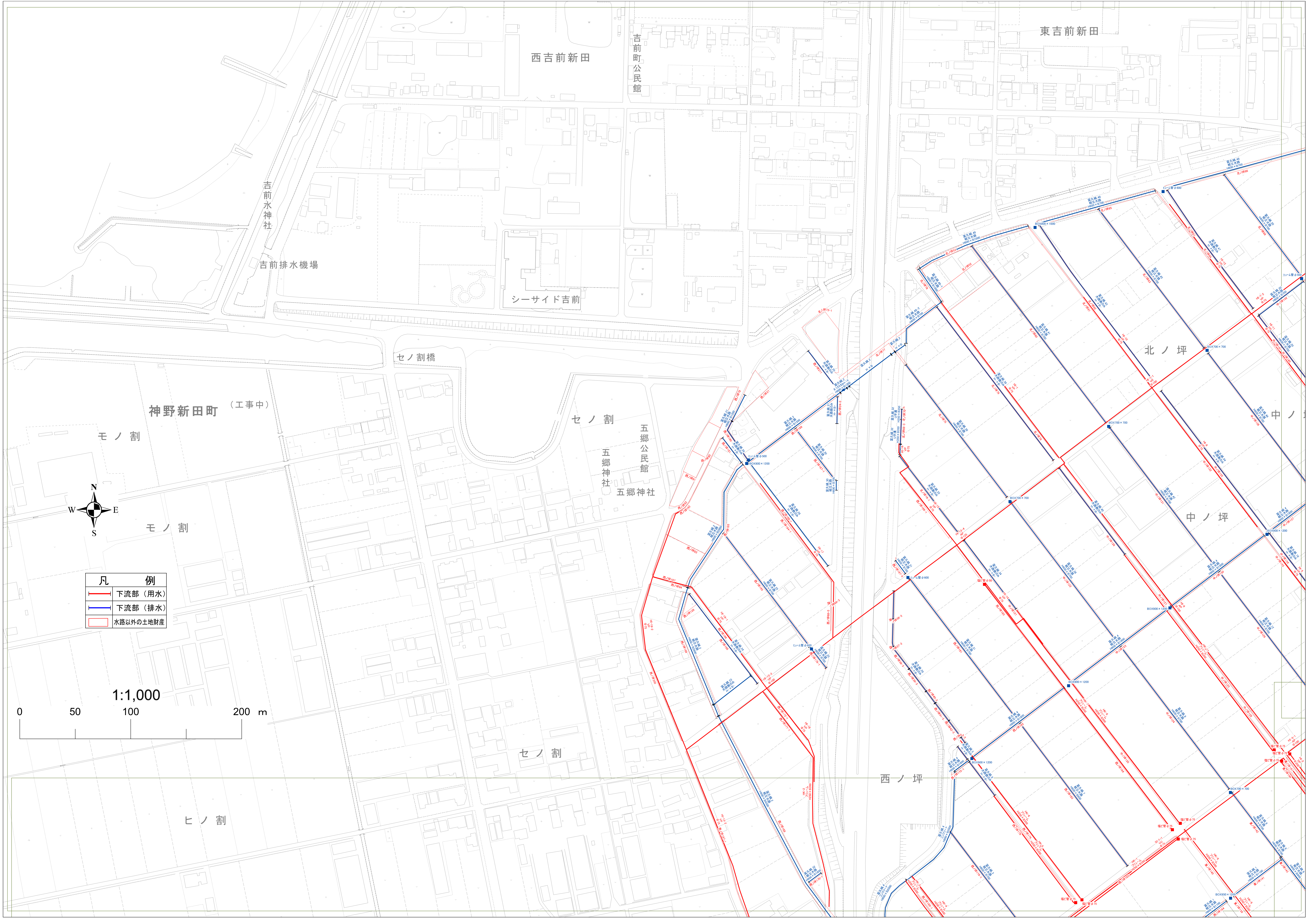
1:1,000



レノ割

エノ割

牟呂用水



西吉前新田

吉前町公民館

東吉前新田

吉前水神社

吉前排水機場

シーサイド吉前

セノ割橋

神野新田町 (工事中)

セノ割

五郷公民館

五郷神社

五郷神社

北ノ坪

中ノ坪

中ノ坪

セノ割

西ノ坪

ヒノ割

凡	例
	下流部 (用水)
	下流部 (排水)
	水路以外の土地財産

1:1,000

0 50 100 200 m



ヒノ割

エノ割

シノ割

スノ割

ミノ割

神野新田町

豊橋市

問屋町

中央公園

富久神橋

富久織公園

豊橋自動車検査登録事務所

国道23号 (豊橋バイパス)

(造成中)


(造成中)

(造成中)

凡	例
	下流部 (用水)
	下流部 (排水)
	水路以外の土地財産

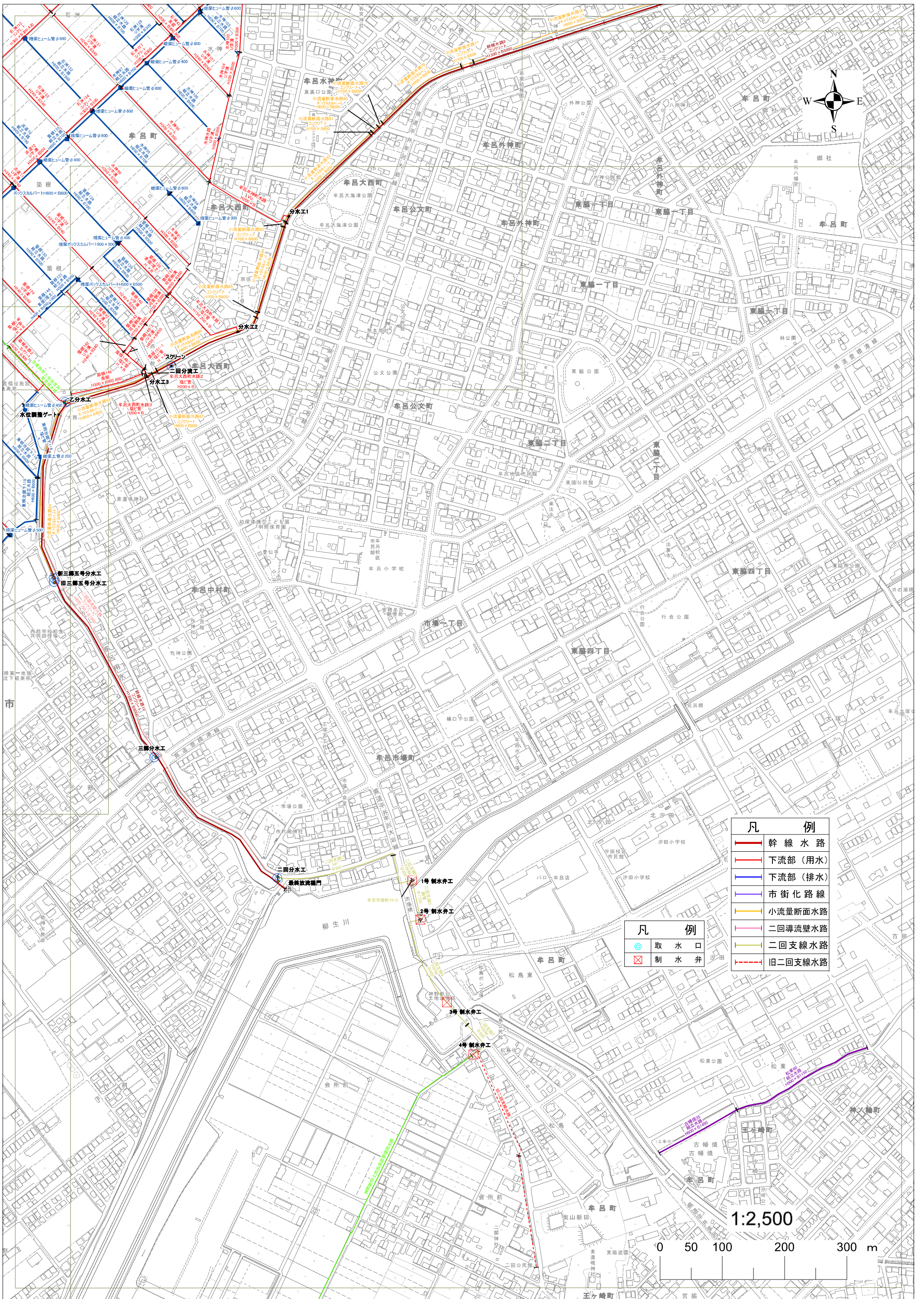
1:1,000

0 50 100 200 m



港湾技能研

的
シド

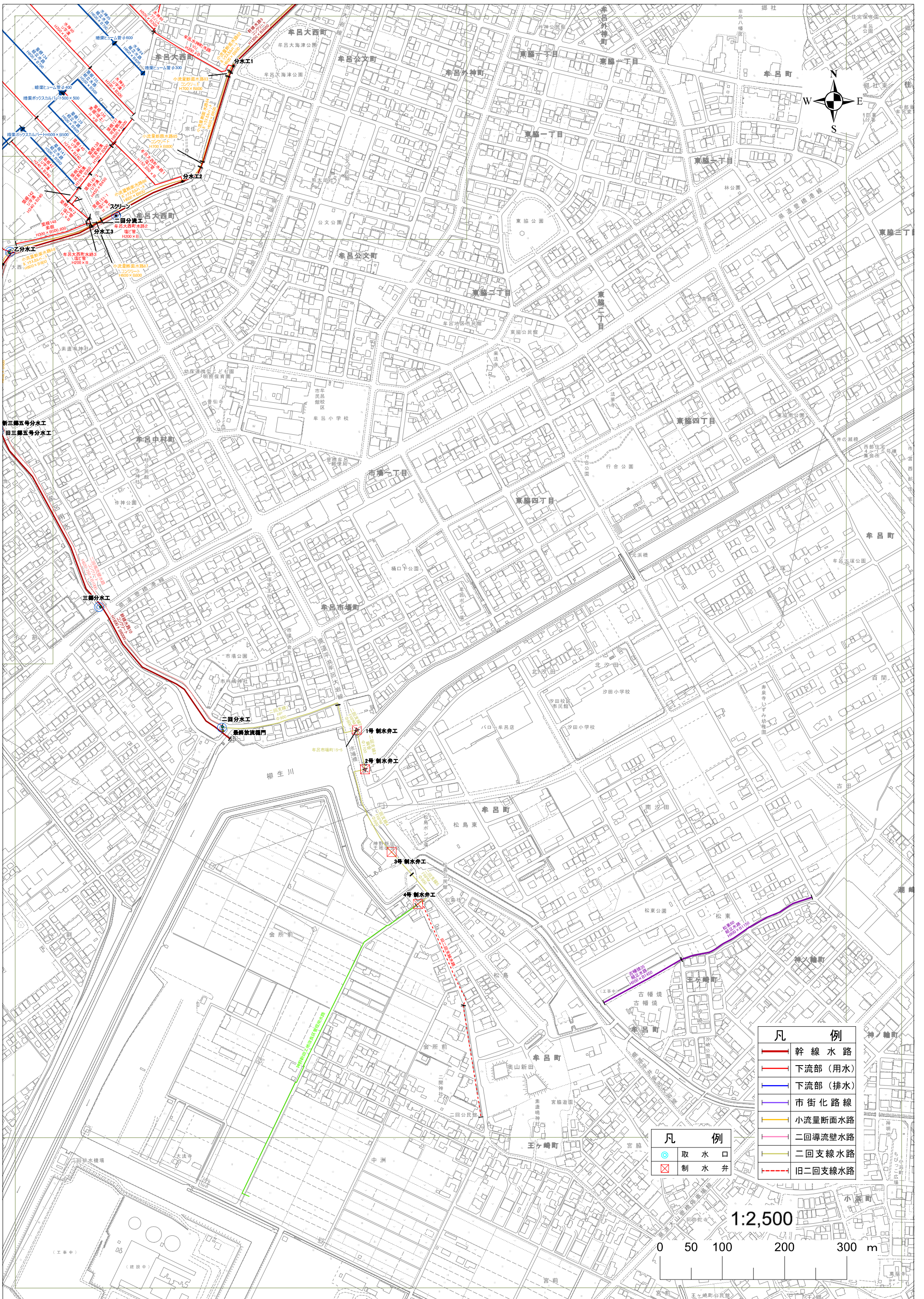


凡 例	
—	幹線水路
—	下流部 (用水)
—	下流部 (排水)
—	市街化路線
—	小流量断面水路
—	二回導流壁水路
—	二回支線水路
- - -	旧二回支線水路

凡 例	
○	取水口
×	制水弁

1:2,500





凡 例	
	幹線水路
	下流部(用水)
	下流部(排水)
	市街化路線
	小流量断面水路
	二回導流壁水路
	二回支線水路
	旧二回支線水路

凡 例	
	取水口
	制水井

1:2,500

